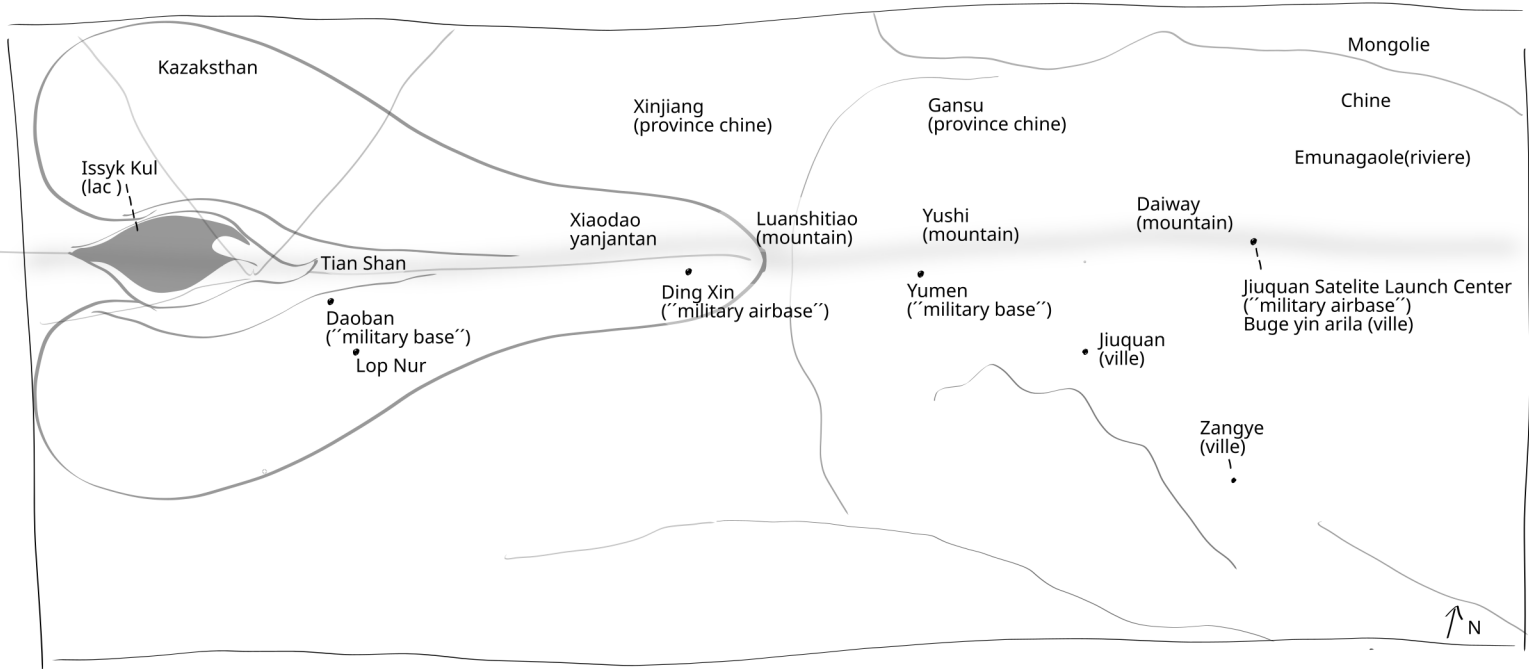


djeleas

FR

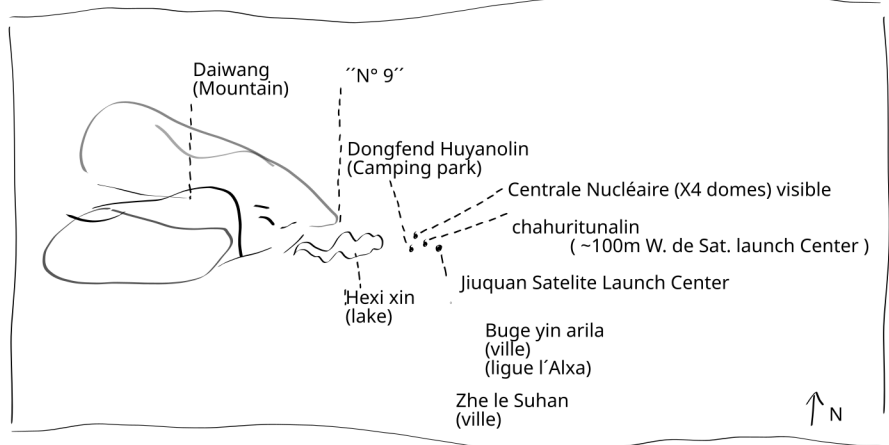
SOMMAIRE

- Peste Emotionelle Resultat ...		p2
- AE (AT , C0 , SS)		p5
- AE (AT , C-1 , SS)		p6
- AE (AT , C3 , SS)		p7
- AE (AT , (C2,A1,BE) X (C3,A1,GT) , SS)		p7
- Références , ...	suite	p8
- Saucer Studies Simple	suite	p11
- A , GB , LS , CS , Invala , ...	suite	p13
- AE , AT , pyramides		p14



- Jiuquan Satellite Launch Center
military airbase , Station de lancement de fusées
(Jiuquan ; “ ville de l’espace ”) , N.W. Gobi (desert)
il y a ~6 mois lancent fusée pour satellite ,
- Ding Xin
military airbase , Secret aircraft test program
grilles visibles de l’espace , blanc .
a ~500km de Jiuquan (E.)
a ~500km de Lop Nur (W.)
- Daoban
military base
45 bombes “Nucléaires” testées entre 1967 et 1995
et d’autres “tests” depuis.
- Yumen
military base
plus de 100 “silos” de missiles nucleaires
bases de lancement tous les ~10 km
d’autres en construction.

Jiuquan Satellite launch center



Jiuquan Satellite Launch Center	est sur	C0 , F , C1
Ding Xin military airbase	est sur	C0 , F , C1
Daoban military base	est sur	C0 , F , C1
Yumen military base	est sur	C0 , F , C1
C0 , SS		

“ Mais encore faut-il pouvoir renier tout un programme ”

PER “nucleair”, bombes ... suite

Ding Xin military airbase (“Dunhuang”) ;
(entre lop Nur , Lake Sale & Jiuquan / Jiuquan Satellite launch Center)

Dimensions et description du site;
~ 40 km de longueur X 10 km de largeur

Stand de tir

Il s’agit d’un stand de tir pour armes aeriennes.

Des cratères d’explosions sont visibles partout , y en a peut-etre un millier ou plus , de plus de 2 m de larges.

beaucoup de traces dans le sables sont difficilement interpretables , possiblement d’autres types d’impacts (par d’autres armes que les explosives du type bombe , possiblement par satellite ou autre vehicules) , en plus des traces de vehicules de chantier , (typiquement à deux lignes (quatre roues d’un camion ou les chaines d’un bulldhozer , beaucoup de traces sont monobandes d’épaisseur variable , entourés de traces possiblement de terrassement et agencement du sable)

La base militaire serait en sous-terrain , on peut en voir les entrées de vehicules . La base serait actuellement inactive suite a un “ accident ” de developement d’une arme . Mais on peut voir des changements recents , telles que de nouvelles installations a exploser , avec d’autre vehicules a viser au milieu (que celles visibles sur les photos des années précédentes .)

La plupart des sites sont des installations mises en place , avec des vehicules au milieu à viser et a exploser/déplacer . (camions de chantier , bus , voitures , camionnettes , avions de lignes deteriorés , anciens avions de chasse , avion de chasse plus recents .) . Un site serait un champ d’antennes comme le champ d’antenne “ HAARP ” . La forme , l’orientation , la netteté , la grandeur , des Grilles ou Carré géant .e.s est “ étonante ”

Dimensions et description d’une des “ grilles ” visibles;

~1,06km long , ~400m d’épaisseur . Les bandes de la grille font chacunes ~30m large.

elle est jaune et nette , comme une couche de peinture au rouleau , (faite possiblement avec des carrés de sables colorés alignés . (le “ vent ” a étalés et fait dériver certains endroit dans le sable de couleur de sable .) . Traces d’émission à gauche (différentes que celles du “ vent ”)

Pour cette grille , on peut voir sur une ancienne photo , que quand elle fut en construction , il y avait des sortes d’éclairs de sol blanchâtres , dont les ramifications correspondaient exactement aux ramifications de la grille (à ce moment là) Comme si elle couvrait ces éclairs de sol .

PER "nucleair", bombes ... suite

Log ; (journaux internationaux)

30.06.24

- Israel call for a " Nuclear attack on Iran " (Contre le programme Nucleaire de l'Iran)
" Menace sur Lebanon ", " attaque par missile imminente " , ~ en represailles de Teheran (ville, Iran) qui a attaqué Israel le 14.04.24 avec environ 300 drones, missiles balistiques, missiles de croisières " , ~ la première fois que Iran attaque Israel directement " , ~ Iran supporte Lebanon avec les armes. " , ~ Israel frappe aux endroits de production de missiles . " , ~ Iran produit uranium enrichi . " Irak contre Israel , Yemen contre Israel , Iran contre Israel , Gaza contre Israel , U.S.A avec Israel

- Iran annonce que le president va soutenir ; " Hamas , Hezbollah , armée Revolutionaire Musulmane , Terroristes etc. "

01.07.24

- Chine annonce avoir développé nouveau explosif ; " CL-20 " " Polycyclic Nitroamine " 40% plus puissant que ce avec quoi les missiles ont été équipés.
Ce qui en fait l'explosif le plus puissant en dessous de la bombe " nucléaire " Plus de ~18 milliards de dollar a été investi pour la construction de l'usine de sa fabrication.

02.07.2024

- Pakistan on fait evoluer le JF-17 avion de chasse pour porter bombe " nucleaire "
- Inde on fait evoluer le Rafale (fourni par France) avion de chasse pour porter bombe " nucleaire "
- Kazakstan veulent l'énergie " Nucleaire "
- Iran new president " que faire du " Nucleaire " "
- Turquie veulent l'énergie " Nucleaire " (conseillés par U.S.A)
- U.S.A veulent plus de l'énergie " Nucleaire " (pour demande électrique " augmentation " etc.)
- Suede une nouvelle Poubelle " Nucleaire " va etre construite á Oskarshamn (ville)
- Amazone signe avec une centrale " Nucleaire " (pour demande électrique de leurs machines informatiques de commerce etc.)
- Iran veulent construire la bombe " Nucleaire "
- Suisse participe et s'inscrit au " Nuclear Weapon Ban "
- Inde annonce avoir développé nouveau explosif ; " Sebex 2 " alternatif a la bombe " Nucleaire "
- France annonce avoir développé des " micro réacteurs Nucleaires " (pour la demande grandissante des entreprises etc., faits par CNRS (~regroupement de " scientifiques "))

Teheran (ville, Iran (pays)	est sur	C-1 , F , C0
Israel	est sur	C-1 , F , C0
Gaza	est sur	C-1 , F , C0
C0 , N		

" Mais encore faut-il pouvoir renier tout un programme "

References

C0 , f , C1 P.E.R. Ding xin (40°27'08.3"N 93°44'24.0"E)
<https://www.dailymail.co.uk/sciencetech/article-2061424/Gobi-desert-images-Google-Maps-satellite-spots-bizarre-structures-China.html>
<https://archive.nytimes.com/thelede.blogs.nytimes.com/2011/11/18/formations-in-china-desert-are-still-a-mystery/>
<https://www.viewzone.com/wtf-chinapuzzle3.gif>

C-1 , f , C0 P.E.R. Iran
<https://apnews.com/article/iran-nuclear-natanz-uranium-enrichment-underground-project-04dae673fc937af04e62b65dd78db2e0>
" Near a peak of the Zagros Mountains in central Iran, workers are building a nuclear facility so deep in the earth that it is likely beyond the range of a last-ditch U.S. weapon designed to destroy such sites, according to ... "
<https://www.nbcnews.com/news/world/satellite-photos-reportedly-show-construction-iran-nuclear-site-n1245073>
" Iran's Uranium Conversion Facility, just outside the city of Isfahan, around 254 miles south of the capital Tehran "

co,n P.E.R. 02.07.24
<https://www.haaretz.com/opinion/2024-06-30/ty-article-opinion/.premium/to-survive-israel-must-strike-iran-now/00000190-69e8-d01f-abbe-7de8d2260000>
<https://www.foxnews.com/world/iran-vows-to-back-hezbollah-fight-israel-irgc-general-renews-threat-of-imminent-missile-strike>
https://www.fdd.org/analysis/op_ed/2024/07/01/irans-fm-warns-israel-in-talks-with-turkeys-fm/

PER Voitures, Trains, Beton ...

Log ;

29.06.24

- Chine Tunnel autoroutier , " Tianshan Shengli " (la victoire du Tianshan ... CHI.)
en construction , " le plus long du monde " ; 22km ,
(du N. Xinjiang jusqu'au S. Xinjiang). Plus de 47 Millions de dollar investis .
A commencé en ~2016 , sera achevé en ~2031 . Plus de 12 km déjà creusés .

- Chine Train touristique , ~ un train touristique de très haute qualité parcourant le Tianshan , vient d'être construit et mis en service "

- Chine Cimenterie " Cimentery Tianshan " investi plus de ~20 millions d'euros

Tian Shan	est sur	C0
C0 , Base , C0 , SS , C0 , ES		

" Mais encore faut-il pouvoir renier tout un programme "

PER "electricité"

et si les krw, les anamoles sont les parties des dieux, deesses,
tout comme les anamoles sont les partie de nos corps (orgonomes animaux)
que ce qu'on appelle "electricité" est faite avec la meme energie,
alors le processus de fabrication d'electricité est douleureux
et il serait bon de moins s'en servir .

Processus de fabrication d'electricité :

Transformation de forces , de mouvements naturels , en leur faisant faire tourner du metal dans du metal , unebaguette dans une bobine . la baguette de metal est tournée et la bobine reste fixe . le metal attire l'e. qui est partout presente , et donc autour de la baguette et la bobine en plus grande quantité que si ils étaient de pierres ou de bois .

Ce qu'il se passe est un broyage , de l'e. environnante , entre la baguette et la bobine . a tel point que l'e. environnante et attirée , n'a plus qu'un échapatoire possible , de passer dans le metal , plutot que juste rester autour en étant attiré . Une fois passé dedans , l'e. suis le chemin le plus court pour en sortir . C'est la qu'il y a les fils , les fils " électriques " , isolés de l'exterieur , en plastique , jusqu'à la terre , ou l'eau , où elle pourra ressortir . Entre les deux , le broyage et l'échapatatoire , est placé les obstacles , les " utilisations " de l'e. broyée , condensée , cherchant à ressortir du metal , " l'electricité " , qui sont diverses . Par exemple Retransformation en mouvement , avec à peu près le meme systeme de la baguette et de bobine (spirale de broyage et de condensation) , ou en chaleur , en envoyant une très grande quantité dans les fils ou tubes de metal , qui ne sont pas isolés de l'air ou de l'eau (de l'eau isolée de la terre) . Quantité veut dire ici " voltage " (" tension ") et " Ampérage " (" intensité ") , les deux en grand nombre , dans les fils ou tubes non isolés , appelés " Resistance " Proportionalement choisies en tailles et matière pour ne pas ceder (fondre) tout en étant excédé de possibilité d'absorbition d'electricité , et ainsi forcés de décharger dans l'air autour .

Ces broyages ont été étendus a grande echelle , y compris et surtout sur les plus grandes rivières , comme aux " chutes du Niagara " . Ce Qui veut donc dire que les anamoles de cores , à grande echelle , partout ou il y a ces broyages et surtout aux grandes rivières , Ne sont pas tranquilles du tout .. mais happées et emprisonnées , condensées , déviées , broyées , envoyées vers ailleurs .

Dieu/Déesse n'est pas mort.e , ille est ignoré.e , torturé.e , broyé.e , assassiné.es , piégé.e , " transformé " pour des utilisations médiocres , inutiles et alternativement remplaçables par d'autres moyens .

Imagine un pigeon tout beau tout gentil , une pigeone toute belle toute gentille , qui te dévore la main , le bras tout en t'ignorant , si tu ne t'enfuit pas , t'es mort oui .

Voilà ce qu'on aura été , en laissant faire les machines , les " techniciens " , les " professionnel.e.s " , la " technologie " , le " miracle de la technologie " . C'est pas un hasard si Niezche a écrit cette phrase au début du " régime de l'electricité " , du commencement de l'installation du " réseau électrique " (des baguettes et bobines broyeuses) Sur toute la planete .

Il y'a 200 ans ...

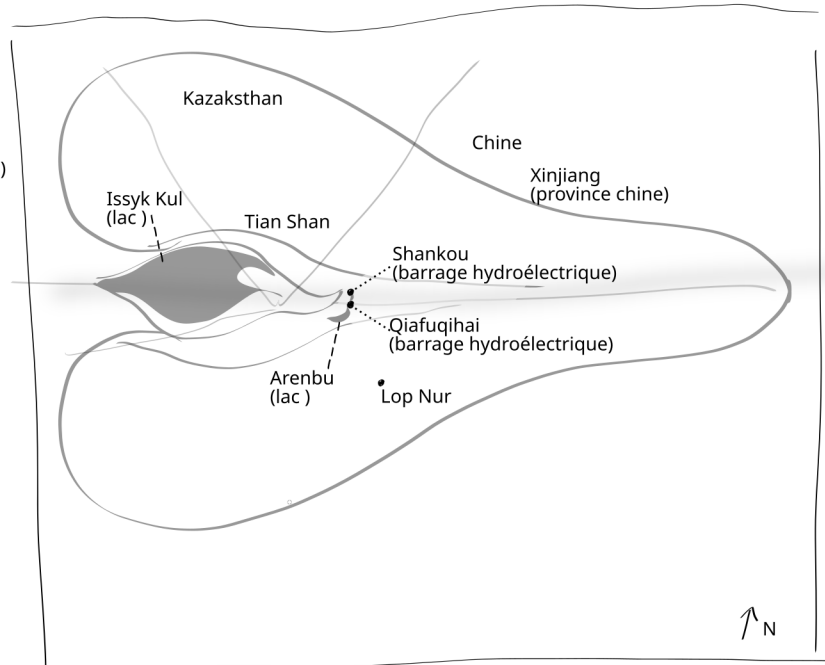
et maintenant sur toute la planete , il y'a un remplacement de ces Réseaux de broyage de l'air , par l'utilisation de l' " uranium " , " radium " , " Nuclear " etc , c' cad , un creusage et broyage de sol pour l'extraction , plus les utilisations connexes d'en faire des bombes , iménésment destructives , plus les effets Nocifs de la dispersion de ces matières .

Imagine que le pigeon , en plus de te dévorer la main en t'ignorant , il t'enlève la terre de sous les pieds , il t'explode toi et tes semblables et polue pour toujours la planete .

Voilà ce qu'on aura été en laissant faire " les machines " , " les techniciens " , " les professionnels " , " les expert.e.s " , " la technologie " , " le miracle de la technologie " C'est pas un hasard si persone n'a rien écrit sur Dieu ou Deesse à cette époque .

PER "electricité" suite

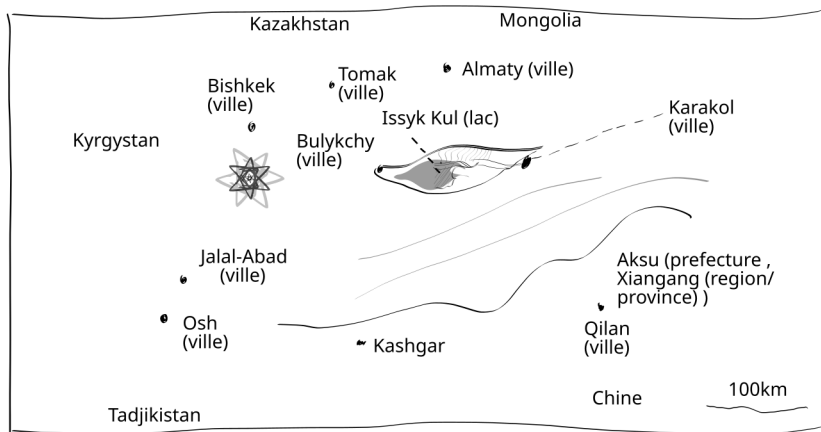
- Qiafuqihai hydropower station
barrage hydroélectrique , Transformation de forces hydraulique en électricité , 4 turbines de metal ; 4X80 MW
" The project generate 1,150 GWh of electricity "
" The hydro reservoir capacity is 1,694 million cubic meter. "
(Le lac Arenbu augmente de taille , sert de "reserve" , déborde , etc.)
" pour la régulation des cours d'eau qui fluctuent trop "
" pour l'économie , les cultures des champs " etc.
Tekes(rivière) , avant Ili(Rivière) , Shawan , Gongliu , Xinjiang , Chine
construction; 2006
- Shankou hydropower station
barrage hydroélectrique , Transformation de forces hydraulique en électricité , 3 turbines de metal ; 3X50 MW
50m de haut , 496m de long ,
" The investment cost of this project is a lot , but it will utilize the advantages of local resources , optimize the structure of energy , accelerate the local economic development , and will be the good supplement of local energy consumption , good to reduce GHG emission , and with nice environmentally protecting benefit .
According to the research of the county government [...] " etc.
Un lac sans nom deriere "reservoir capacity 121m³X10million"
Tekes(rivière) , avant Ili(Rivière) , shawan , Gongliu , Xinjiang , Chine
construction; 2006



Qiafuqihai hydropower station est sur C0 , Flame , A
Shankou hydropower station est sur C0 , Flame , A

C0 , ES

" Mais encore faut-il pouvoir renier tout un programme "



~18h09min06sec (UTC) (~02h00 en Urumqi time)

depht ~13km ou ~27,4 km

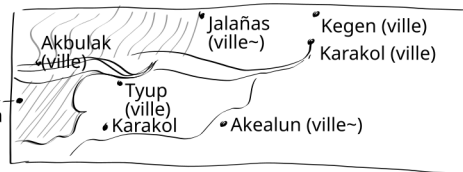
(4 blessé.e.s , 120 Maisons endommagées)

(Senti á plus de 1000km (Delhi , Inde)

" Very Strong , to Severe Shaking was felt "

" Uqturpan eartquake " (@eos.org)

Temp sub 0°C ; ~-18°C
Wushu County á l'epicentre
l'a fait tres froid cet hivers au Tian Shan , Tempete de Neige ,

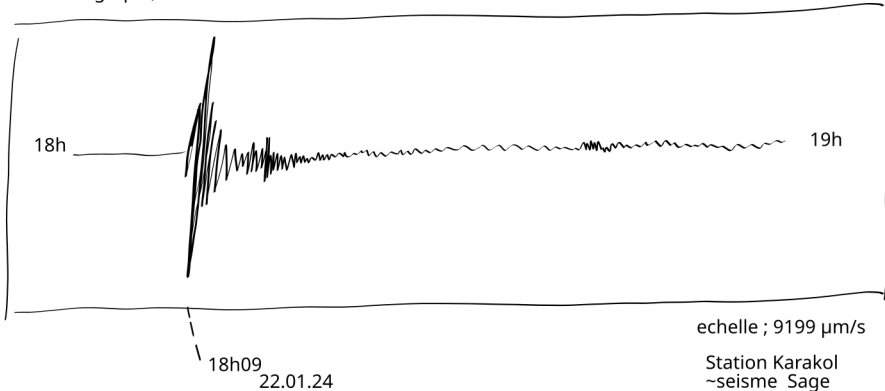


le dernier H fort dans la région ;

Jishishan (ville , Gansu (Region/province , Chine)) 18.12.23 H ~6.5 (~130 mort.e.s)

ou bien précisément lá , le dernier en 1970 ? ~1980 ?

seismograph ;

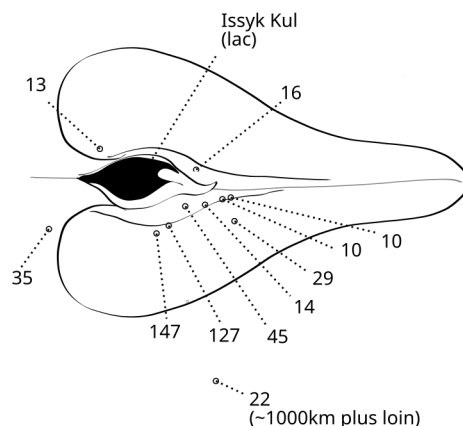


Il y en a eu un autre le lendemain á ~ 20h40 (= 1 jour , 2h31 plus tard)
moins fort , meme dessin sur le seismograph (a 992μm/s)
Un autre encore 7 jours plus tard á ~22h30 , moins fort.

Horrors profondeur

Quelques profondeurs d'Horrors
par exemple pour les dates ;
10.05.24 , 06.05.24 , 16.06.24 , 23.06.24 ...

Profondeurs en km , (approximatives)



Croissance

~ " la deformation tectonique
au Tian shan est de
~15-24mm/an "

L'elargissement , la croissance
de C0 est donc d'a peu pres
deux centimetres par an .

(la meme que celle du " rift " d'Islande (C1 , SS)

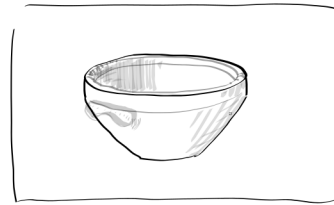
Tian Shan

(Tian ; Bol , plat en terre cuite (argile) de Provence (région ; Camargue , Languedoc ... france (Sud)) , recette d'un ragoût de légumes cuit dans ce bol/plat (cuit dans un four , servi dans le meme bol) ... FR. (provençais) , IT.)

vient de

(Teganon ; ~"plat à cuire" ~"plat pour cuire" ~"frying pan" ... GR.)

Tian bol forme ;



largement ouvert en cercle vers le haut
(Vernis à l'intérieur , pas vernis à l'extérieur)
deux poignées sur les cotés
aplatit à la base

Almati (ville, Tian Shan)

(Almata ; ~"père de la pomme" (des pommes), RU.)

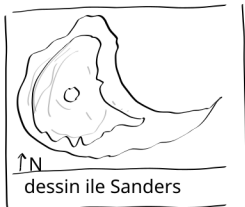
Tian shan mountain est le lieu d'origine de l'arbre pommier .

Y poussait la pomme dénommée malus sieversii (LAT.), de laquelle ont dérivés les autres pommiers . Dont "la pomme commune" .

(Selon Nicolai Vavilov , qui a trouvé cette etymologie et a fait des recherches , géographiques et historiques de cet arbre (et selon d'autres qui ont confirmés par des recherches "genétiques" .)) (illes ont tou.s.tes déploré.e.s sa disparition progressive .)

Michael (mount) V en eruption Sanders Islands
(Erebus ("enfer")
(" South Sandwich island ")

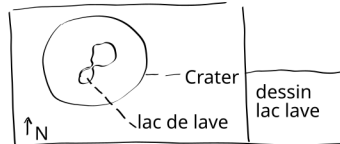
~1600 hm de l'antartique
~2400km de l'Amerique du Sud



(Volcan 1000 m de haut)

~" y'a des pingouins "

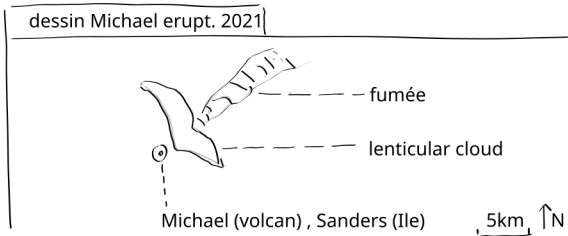
lac lave ~110m large , 10000 m² (1 ha)
(lac de lave "Perpetuel" , découverts déjà en 1990 , puis y'a ~59 mois)
" la plupart du temps le cratere est obscurci à la vue des satellites Par une couche de nuages ou par la fumée volcanique . "



~ 284 - 419°C , lave ; 1279°C

~" Il y'a toujours des nuages au dessus de ces îles qui vont vers l'Est et ont une forme étrange , appelés "vagues de nuages" (waves Clouds) causés par ... "

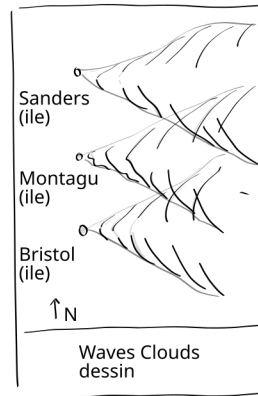
(dernière eruption ; 7 Nov 2021)



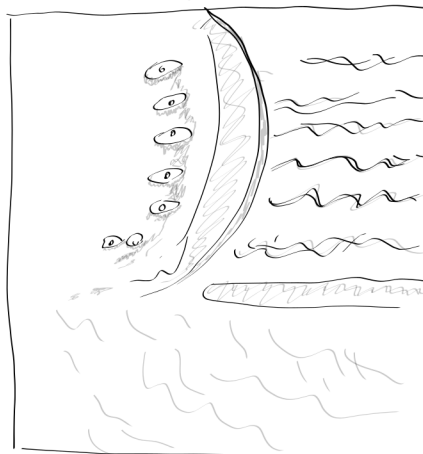
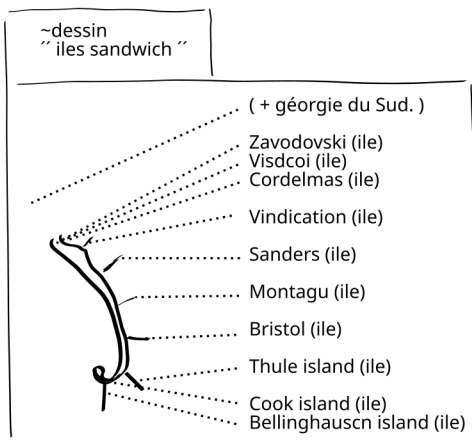
La fumée et les cendres vont vers le Nord Est, cad vers Core 0

" lenticular cloud " ; (" nuage " blanc , ses bords sont très Nets du coté du volcan)

" Trak or plume ? "



dessin relief oceanique " îles sandwich " ,C-1 , SS



(~ a chaque île correspond une trace de sable à l'Est entre les deux , il y a une sorte de dome de sable)

AE AT, C2, F, C3

Dorsale Atlantique petits trous

~22.07.2022 ; ~" Une ligne de trous sur la dorsale océanique (Ridge) au milieu de l'Atlantique ont été photographiés par un sous-marin [...] a 2,6km de profondeur sous la surface de l'océan. Ces trous sont parfaitement alignés, a égale distance les uns-des autres [...] leur origine n'est pas connue "

AE AT, C3, ES

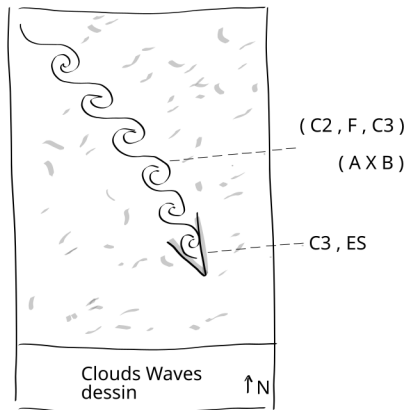
Saint Helena Island Clouds waves

(~1500km Sud afrique , ~2000km Sud amerique)

Nasa , Tres belle img Sat. , de " clouds waves " à Saint Helena Island (publiée dans les " images du jour ")

~" Il y'a toujours des nuages au dessus de l'atlantique qui vont vers cette ile et ont une forme étrange de tourbillons , appelés " nuages de vagues " (Clouds Waves) causés par ... "

~" ces nuages arrivent et sont plaqués au sol sur l'île par le relief de l'île "



Il s'agit de (Core 2 , Flux , Core 3) arrivant a Core 3 en Entrée de Superposition.

(cad venants de la sortie de sup. de l'Icelande et arrivant en entrée de sup. de St. Helena)

On peut ici voir les (A.B) de l'AT .

(un peu en lateral (n'est pas noté a quel angle cette photo a été prise .))

AE AT, C3, SS

herbes

Sous l'île Saint Helena , il y a ; Tristan da cunha (île) , queen mary peak (île)

Ces Iles sont entourées de " kelp " (~" herbe de mer ") qui font une " foret sous marine "

AE AT, (C2,A1,BE) X (C3,A1,GT) , SS

Mexique trou bleu (Blue hole)

" Blue hole Taam ja "

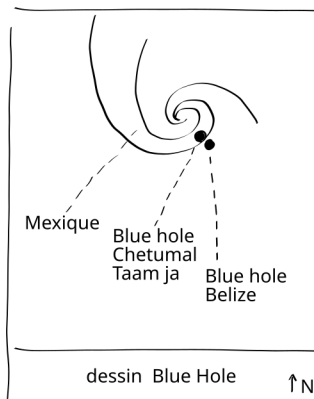
~270m profondeur , 300m diametre Chetumal bay , Barrier reef (Mexique) " agujero azul " Taam ja "

" great blue hole of Belize "

~414m profondeur 70km de la cote de Belize (Mexique) (mer caribeene) (" découverts par le comandant Cousteau ")

~" et ont une profondeur étrange , appelés " trous bleus " (Blue Hole) causés par ... "

" Trou bleu le plus profond du monde "



" Trous " , " fosses " maritimes , en Sortie de sup. de l'amerique centrale .

Ils sont situés à la meme position que la Sortie de Sup de l'Italie ((AT , (C2,A2,BE) X (C3,A2,GT) , SS) (Etna (Volcan) & Calabre ...)) ,

mais inversés et symétriques .

AE AT

terre pa fermée

La terre n'a jamais été fermée .

Toujours en formation . On ne peut pas dire " la terre " comme un objet en tant que tel , une unité séparée du reste , Elle se forme avec le reste et , puisqu'elle n'est pas unité absolue , elle a ses propres conflits .

Il vaut mieux dire " il y a des conflits " et " il y a un ordre de circulation " , que " la terre a ses conflits " et " la terre a un ordre de circulation " .

L'astre se forme par l'arrivée d'AT (Anamole Terre) , qui est ce qui est vu par les autres de l'espèce humaine comme " le trou dans la couche d'ozone " .

C'est pas la Terre qui fait pousser les plantes , mais les plantes qui font pousser la terre .

Tout comme les individus n'ont jamais été fermés .

Il existe un pouvoir , celui de donner de l'unité aux etres non fermés .

Ca se fait avec de l'amour , de l'emotion (rire , joie etc .) , des arts , des souvenirs , des decisions d'exister soi-même ou pas (en tant que point de vue dans l'univers . etc .)

Références

Volcans, tremblements de terres , pluies

Logs suite

(Horror , Tremor , ... LAT.)
 (Terramoto , ... IT.)
 (Tremors , Sismos , ... POR. , ES.)
 (Earthquake , ... EN.)
 (Tremblement de terre , ... FR.)

V = Volcan eruption
 H = Tremblement de terre (Horror; tremblement, frisson, secousses, ... LAT.)
 P = Pluies
 F = Incendies (Flogos; feu, ... LAT.)
 B = Bruit

2023

Turkie H (500000 mort.e.s) S.E. (& Syrie) "il y a un an et demi "

02.12.23

Philippines 36km Bistig city Suriqao de sur caraga H 7.6 (avec Peru du 30.06.24, les 2 plus forts depuis decembre 23 et parmi les plus forts des dernieres années .)

01.05.24

Aleutian Fox Islands Nikolski(ville) S.W. Unimal(ile) H ~5 X50 (dernier : 2000,1996,1990,1976)

16.06.24 ;
 Home Reef Tongo island (iles Fidji , derriere nouvelle calédonie) (iles Samou) V eruption pendant 3 jours , fumée (N.E.) (derniere; 2006 , fumée 12km de haut)

France W. de Niort(ville) Charente maritime(région) Horror ~5.3 (richter) ~18h40 senti jusqu'à Nante, bordeaux)
 Antartique Baleiny islands (60.9993°S 154.2552°E) , C-1,A1,BE,haut(~GT bas) H 6 10h27 (GTM+10) depht ~7km -2.1°C 28°F) , Humid 78% vent 15m/s(29kts)

19.06.24

C-1,SS Sandwich island 87km W.S.-W. de Georgie du sud et Sanders Island (56.6421°S 25.4662°W) (88km proche , a droite a l'E. de Candelmas island)
 H 5.7 08h08(gtm-2) depht ~15.8km vent 10m/s humid. 76% (plus 2 ou 3 autres à la même heure a ~+/- 24km de H a plus de 5 , avec depht 37km,10km,16km) , "No significant damage or impact is expected from this quake and no particular alert was issued . "

20.06.24

Amerique centrale Mexico (carribean) P 30 mort.e.s 100 mille évacués , "Torentiel " , Ouragan " Alberto "
 Italie Toscane (+ Corse) B detonations X2 ~13h00 "panique " (Bruit des "explosions" se déplaçaient a "600km/s") "causé par météorite " (INGV ; Institut National de Geophysique et Volcanologie)
 C-1,SS Sandwich island (60.825°S 29.533°N) (188km deriere et en dessous au S. de Thule island) H 5.2 11h30(GTM-2) depht 10km vent 8m/s (15kts) humid. 99%

21.06.24

Italie Toscagne Piombino Corse E. Bastia , Borgo H ~3.5 ~18h (& 14h30) ~150km aux alentours
 Italie Campi del Flagraion H 2.5 (+ fumée de V) , (Pozzuoli (ville, 10km de Napoli) un an avant " Caldena large de 16km depuis ere glacière " V X70 depuis. dernière eruption 1538 , puis 10aine de H)
 Amerique USA Californie S.W. H 3.0 ~09h00 depht ~10 km
 Inde Khandwa (S.E. Indore) un peu W. du centre de Inde (~Nagpur(ville)) H 3.6
 Afrique Kenia Makueni H ~3 23h45 depht 1km (C3,A2,EE,haut)
 Suisse S.E Val Mesolcina (sorte(village)) P inondation et éboulements , 3 mort.e.s , "violentes tempetes ces derniers jours" , "plus la fonte des neiges, abondantes cette année" Viege(Rivière) Cervin(montagne) "sortie violament de son lit" , " Passé du niveau d'alerte au niveau d'alarme, pour le Rhone etc. " , Zermalt(ville , station de ski) fermée , plus les lignes de train & routes. (depuis 20.06.24)
 C2,F,C3 dorsale océanique (0,8245°N 26.21°W) entre Iceland & St Helena Island H 5.5 18h53 (GTM-2) (21h53 FR.) depht ~10km , (14.06.24 X4 ; 5.9 03h26 , 5.5 08h28 (gtm-1) , 5.4 08h29 , 5.9 08h51)

22.06.24

Amerique USA Californie N.E. H 4.5 ~09h00
 Philippine N.E. Catanduanes H 5.5 08h41
 Amerique centrale Venezuela N. (S. Caribean) (N.E Yaguroparo (ville)) H 6.0 depht 93km (dernier; 6.2 ~15.06.24)
 Amerique du Sud Trinidad Tobago (N.E. Guyana) (St. Vincent) (10.83°N 62.36°W) (C3,A1,GT,BE,Haut, 3/4 End) H 6.2 "at night"
 C3,SS St.Helena island (215 km N.E. Jamestown(ville)) H 5.0 07h46 (gtm) depht ~10km , un peu de nuages, humid. 66% vent 7m/s (14kts) to W.N.W , plus effondrement d'une cote depuis des mois, s'accelere.
 Amerique centrale Caribbean sea 41km N.W. Griaia , Sucre (C2,A1,BE,bas) H 6 depht 82km

23.06.24

Crete (E.mediteranée) (S.E. de l'île) (200km de Turquie) H 4.2 11h14 depht~43km
 Japan Fukushima H 4.9 12h12 depht ~50km (+ Pluies "torrentielles") , à "Daiichi Nuclear power plant" ("crippé")
 Australie Blue mountain Sydney(ville) nouvelle Galle du sud (C-1,A2,GT,BE,End) H ~3.5 ~11h00
 Chine Taywan E. Hualien(ville) (23.83°N 121.64°E) H 5.4 22h27 (Y a un Core visible en relief je crois a l'E. de Taiwan , tout le long sur l'île, 1 aile visible , GT vers E, et en bas .)
 Amerique USA N. Carolina (11,8km de TownSend(ville) (33.44km S.S.w de Seviezville TN(ville)) H 2.2 05h56 depht 6km
 Amerique USA Mississipi (W. Caroline du S. , Alabama, Georgie) (E. Arkansas,Louisiane,texas,oklahoma) H ~3 23h43

24.06.24

Italie Campi del Flagraion (Vesuve) H ~2 X27 04h08 depht ~15km (Pouzzoles(ville) Bagnali(ville) ("Champs Phlegréens" , " Campi Flegrei ") (C2,A2,BE,C0,A1,GT,BE,Bas) (ou noté; (C2,A2,BE(C0,A1,GT,BE,Bas)) ou noté; (C((C2,A2,BE)X(C3,A2,GT,BE)),A1,GT,BE,Bas) ou noté; (C (C2 X C3) ,A1,GT,BE,Bas))
 Philippine Samar E. H 4.3 16h04
 Indonésie Maluku H 6.0 16h55 (jakarta time) depht 195km (derniers; 2021 H Java ~400 mort.e.s , 2018 H avec tsunami Sulawesi ~5000 mort.e.s , 2004 H avec tsunami océan indien 230000 mort.e.s)
 Indonésie Vanatu (51km N.E. Island Espiritu Santo dans Sonma province) H 6.3 18h03 (GTM)
 Amerique USA Los Angeles (1km a l'E.) H 3.2 05h07
 Australie Darwin city(ville) H 5.7
 Afrique Namibie Kalkfeld H 3.2 16h31 depht ~10km (AT,C3,A2,BI,Bas)

25.06.24

Italie F heatwave ~36°C ("violent et continue mauvais temps depuis ~23.06.24 au N. "is moving toward croatia " , ~"hausse de ~15°C entre le 26 et 29.06.24 " , ~" il fera le plus chaud au centre vers Rome ")
 France hautes Alpes 23km de Briancon(ville) 53km d'Embrun(ville) H 2.7 ~09h30 , Perpignan(ville) Ria-sirach H 3.8 17h26 depht 5km

26.06.24

Africa Cap town Blouberg H ~3 17h52 (C3,A2,EE,Base)

27.06.24

France Mulhouse Bale Suisse H 4.6 03h06 (dernier; 1356 1 octobre "le plus grave d'europa occidentale") (EMSC ; Centre Sismologique Euro Mediteraneen)

28.06.24

Amerique du Sud Peru (S.) H 7.2 , Colombie, nevado del ruis H ~3 X39 (sous le Volcan) entre le 18.06.24 et 25.06.24
 Amerique USA Californie Hoperanch volcans V sulfareta (fumée; sulfur + vapeur eau "mixé" , parfois feu (i.e.; transpiration)

Références

Volcans, tremblements de terres , pluies

Logs

suite

V = Volcan eruption
H = Tremblement de terre (Horror; tremblement, frisson, secousses, ... LAT.)
P = Pluies
F = Incendies (Flogos; feu, ... LAT.)
B = Bruit

29.06.24
Amerique USA New York H3.2 ~02h00 Tennessee H 2.5
Indonesie Iewatobi V X2
Pacific N.W axial seamount H ~2 X100 par jour (sous Volcan)
Italie F " Sahara dust clouds to return bringing yellow skies to Italia " "
Pacific Colima H ~3 X9 (sous Volcan)
Costa de guerrero H ~5.8
Afrique S. Gauteng(région) Johannesburg(ville, 'Joburg') H 3 20h25 (C3,A2,EE,Bas +1)
Indonesie Davao E. 20km S. ~Tarrag(ville) H 4.1 22h21

30.06.24
Angleterre P ~"Giant storm of ~500km is coming from Azores , cutting the country in 2 parts, N. & S. "
Amerique USA Nevada centre Austin(ville) (~100km E. Californie ~San-francisco) 1,2km W. de Concord(ville) H 2.9 ~05h50
Amerique du sud Peru H ~6 , Colombie H 5.1
Italie Turin H 2.3
Italie Etna crater "voragine" V lave fumée " in attivita " (depuis 13-14.06.24 , la nuit) , Crater du S.E. (2.5km au dessus niveau de la mer)
(plus "vents forts toute la semaine en presence") , Fumée, cendre , SS , Vent "plume" vers S.E.
Turkie Ayolin (N.W. Kudus) 17km) H 3.5 03h50 (istanbul time) , Malvac isparto H 1.9 12h30 , 24km S.E Adilcevas, Bitlis H 2.1
12h54 , 42km N.E Antigiama H 2.6 21h55
indonesie (~Sargile Besan island N. Sulawesi) H 4.3
C0 SS Chine S.W. of Aral xinjiang H 4.4 08h45 (Urumqi time) , Kazakhstan H 4.4 13h59 , 86km Kucha Xinjiang H 3.9 16h56 depht ~10km ,
136km S.E. Kucha Xinjiang (Prefecture d'Akson , Tarim, Taklamahan , Altas mountain) H 3.2 19h46 , Tadjikistan S.W. Murghab(70km) H 4.7
, N. xinjiang (116km TianShan volcano) ((pile sur le A) apres Issyk Kul (lac)) H 4.0 11h33 (05h33 (UTC)) depht 10km (felt; 0 report)
Amerique du sud Bueno aire Sabam kaya(volcan) V "intermitent emission"
Iran S.E. Mount Taftan (4000m) (sistan Baluchestan) V " il y a un mois " "unprecedented Volcanic activity "
Iran Sarpol et Zarhab H 5.0 12h27
Indonesie Semeru(volcan) V emission
Amerique centrale Equateur H 4.2
France Annecy (E.) (8.5km) Savoie Rhone Alpes Sup Auvergne (45.92°N 6.24°E.) H 2.6 06h51 (Gtm +1) depht 8.9km Humidity 88% , Wind
2m/s (4kts) from N.N.W. , 9.7°C (50°F) , (felt; 34 report)
Grece Croatie H 2.1

01.07.24
C2,SS Azores Terceira (~heroico á coté de la pyramide W.) H ~3 X plein tout le mois (le plus fort ~07.01.2024 (H 4.5)) ~19h)
C1,SS Islande (14,7km S.S.e. Eldery jarbodi) (devant Reykjane) (Svantsengi(volcan)) H 2.7 07h21 depht ~10km humid. 82% , vent ~1um/s
(19 kts) N.N.E

02.07.24
Italie Stromboli(volcan) (a coté ETNA) Iles Eoliennes V eruption (actif depuis ~24.06.24)
Elautienne Alaska Amerique (S.W. of Kiska(volcan) (au bout des Iles elautienne , ou milieu) H 2.7

03.07.24
Inde Ladakh Leh(ville) (36.10°N 74.81°E) (C2,A2,BE,haut) H 4.4 08h12 depht 150km (dernier ~10.05.24 Inde Assam(ville Karbi Anglang(district) H 3.2)
Amerique USA Tucson P "grosse tornade " ~110km/h

04.07.24
Japon Tokyo E. H 5.4
C1 SS Islande V eruption reykjane continue (la 5eme , n'a pas cessée)
Amerique canada Vancouver island H 5.7
C),SS Tian shna N.E. xinjiang H 3.3 23h40 (urumqi time , GTM+7)
Amerique canada British Columbia H 5.6

05.07.24
C0,SS Xinjiang H 4.2 14h08 , kirgysthan H 3.9 09h51 , tajikistan H 4.4 18h13 , tajikistan H 3.3 , kirgysthan H 4.2 17h17 , kirgysthan H3.3 20h54 ,
Kazakhstan (A2,GT,BE,bas) , Lac Balkhash H 3.4 19h03 . Tajikistan limit afganistan 04.07.24 H3.1 03h26 , lac Balkhash H 3.4 19h03 (aire de ~100km sous le
lac et en BE
Irak C2,A2,BE,haut H 3.2
Russie RazdolNoye(ville Talouka(ville (50.12°N 93.15°E) H ~3.5 (edit; Trop au nord) (edit 08.07.24 ~3 jours plus tard; un autre H , même grande zone)

06.07.24
Italie Stromboli V erupt a cessée aujourd'hui , un peu fumée encore
Grece W. ionian sea , 29km E. Zakynthos H4.8
Espagne 22km W. Elche(ville) , Valencia , Alicante H 2.7 10h34
Afganistan Badakshan , (C2,A2,BE,haut (apres (C-1,F,C0))) H 4.7
Turkie 24km S.W. Marmarismugla , (C2,A2,BE,haut (avant (C-1,F,C0))) H 3.6

07.07.24
Azerbadjan H ~4.5
Grece 12km S.W. Iliia H 4.7 depht 5km , 17km S. Kyllini H 4.9 depht ~14km
Amerique USA "los padres national bank" S.W. Anokanovi . C2,A2,BE F forest
C0,SS H ~3.5 ~08h45 , H ~3.5 ~13h45

08.07.24
C2,SS Azores ~N.W. H ~3 X plein

10.07.24
C0,SS Kazakhstan H 4.3 18h02 (urumqi time) , ~xinjiang H 3.5 15h07 (urumqi time) , kyrgysthan H 1.8 15h05 , kazakhstan H 4.0 19h05(urumqi
time) , xinjiang border ~oytagrak(ville) S.W. H 4.3
Turkie S.W. Malatya H ~4.3 12h54 (istanbul time) , N.W. Varto mus H 3.1 17h12 (istanbul time)
Afrique S. H 6.7 06h55 (GTM-2)
France 12km N. St. Etienne (ville) loire bourgogne Rhone-Alpes H 2.0 12h23 (paris time)
Tibet H 3.8 21h38 (shangai time)
Inde centre Maharashtra Hingoli H 4.5
Italie Campi Flegrei volcano 08.07.24 ~" ground uplift mild volcan increase continue" 10.07.24 ~" Rate of ground uplift decreases about [...]
No significant changes overall "
C2,SS H 2.3 13h32 (Azore time) , H 1.8 , H 2.7 13h22~ , C2,SS,base bas dorsale medioatlantique H 5.1 18h48

Références

Volcans, tremblements de terres , pluies

Logs suite

- V = Volcan eruption
- H = Tremblement de terre (Horror; tremblement, frisson, secousses, ... LAT.)
- P = Pluies
- F = Incendies (Flogos; feu, ... LAT.)
- B = Bruit

01.07.24
 C3,SS S. de Tristan da Cunha (ile) , sur dorsale medio Atlantique , Sous st Helena Island) H ~6.0 ~X2
 Italie Stromboli(volcan) V erupt encore strong ~14h10 ''explosion'' fumée cendre vers S.E.
 Australie New zealand White island Whakatane V fumée cendres depuis ~1 semaine
 C0,SS H 4.3 20h57 , H 4.1 10h38 , H 4.1 , H 3.6 16h34 , H 3.3 14h03 (urumqi time) , H 4.0 12h02 , H 3.8 08h43 , H 3.9 15h22 , H 3,7 12h24 , H 3.9 23h40
 Pakistan H 3.9 15h22
 Grece 51km Heraklion H 2.9
 France pres Carcassone(ville) H 1.5 , 15 km N. Mimizan(ville) , S. Dax(ville) nouvelle aquitaine H 3.1 12h01
 Philippine Celebes sea 133km S.E. Basilan Island , ~Soccskargn H 7.1 10h13 ''Today global seismic activity level; Very high ''
 Amerique USA S.W Washington(ville) entre Longview(ville) & ~centralion(ville) H 3.5 ~23h13

12.07.24
 Italie Napoli H ~3.5
 Inde Kashmir Jammu , Baramulla(ville) (C2,A2,GT,BE,base) H 4.2 12h26 depht ~5km

13.07.24
 Azores H 3.5 (plein de ~2.5 les derniers jours)
 Amerique centrale Equateur V fumée cendre (V) (& H)
 Afrique Arabie S.W. Yemen H 4.9 05h51 (GTM+4)
 Grece 41km S. Ioannina(ville) Epirus H 4.0
 Amerique du Sud Argentine H ~4.0
 Amerique Canada (washington) H 6,4 ''350 H depuis fevrier'' (la plus haute augmentation in short term depuis 2008 '' (last erupt V) (der H ~9 en 1700)
 Philippine S. H 6,5
 France Nante 30 km S.W. H 2.6 17h25

14.07.24
 Amerique Canada , N. Carolina) Sparta (ville) Mt. St. Helen H 2.2 05h44 (16e de 2024 , 4eme du mois de Juillet) (21 en 2023) (''The state is not known for being a center of seismic activity'')
 Afrique 46kms N. of Tiziouzou (ville) Algérie Méditerranée (c3,A2,GT,BE,haut) H 3.3
 C0 SS H 4.1 19h46 (Urumqi time) , E. Kazakistan H 4.3 13h31 , H 4.2 08h18 (GTM) , H 4.2 12h04 (urumqi time) , H 4.1 11h22 (Almaty time) , H 3.3 13h18 (Urum time) , H 3.9 15h15 (urum time) , lac Issyk kul Jetisu, 10,7km N.E. of kapshagay, Almaty obsly Kazakistan , H 3.5 14h19 depht ~10km (Almaty time) (H entre les deux autres plus petits lacs un peu plus haut)

15.07.24
 C-2,F,C-1 (ou C4.ss) (48.68760°S 106.781°E) H 5.0 01h59 depht ~10km
 C0,SS Altai Mul'ta ''South West Siberia'' (C0,A2,BE,haut (ou plutot ''par dessus aile'', le retour des masses déplacées)) H 4.1 depht ~10km
 C2,SS Azores 247km N.E.Funchal Madeira island H 4.2 12hh44
 C0,SS H 4.0 06h35 (Almaty time) , H4.1 05h41 (~Barnaud time) , Mongolia H 3.4 18h19 (GTM+7) , H 3.8 09h55 (GTM) , H 4.0 06h18 (ur time) , H 3.5 07h15 (al time) , H 3.6 21h45 (ur time) , H 3.8 17h16 (ur time) , H 4.2 17h14 (ur time) , H 3.4 16h07 (ur time) , H 4.3 15h21 (ur time)
 Pakistan E. Loralai(ville) Balochistan loin au S. d' Islamabad(ville) H5.2 02h35 (karachi time) , Balochistan H 3.5 02h33 , Balochistan H 3,5 13h33 (karachi time)
 Turquie H 3.6 24h23 (Istanbul time) , H 3.5 10h03 (istanbul time)

Références

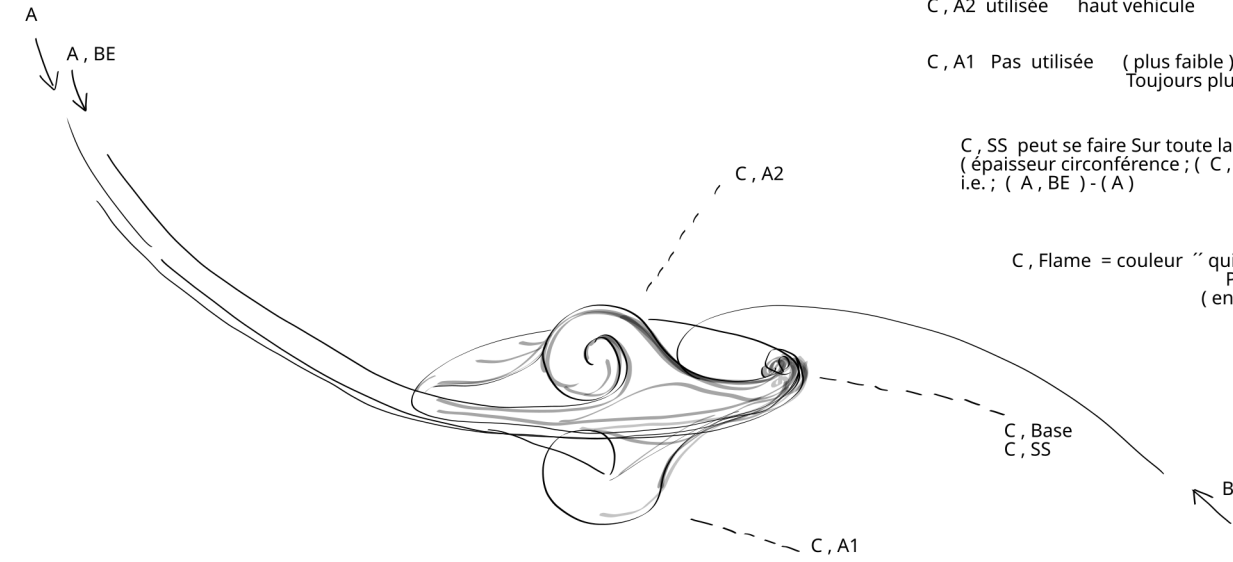
En plus

c0,ss ''the big one'' (22.01.24)
<https://eos.org/articles/magnitude-7-0-quake-rattles-kyrgyzstan-china-border>
 c0,ss document
<https://www.irishexaminer.com/world/arid-41314957.html> "a seismically active region, though earthquakes of this size occur somewhat infrequently".
<https://earthquake.usgs.gov/earthquakes/eventpage/us7000lsize/pager>
 c0,ss station en direct (karakol)
https://www.iris.edu/app/station_monitor/#Today/KR-PRZ/webicorder/
 co,ss. doc en pl
<https://www.sciencedirect.com/journal/earth-science-reviews/articles-in-press>
https://www.researchgate.net/figure/Simplified-geological-map-of-the-Chatkal-Kurama-terrane-of-the-Middle-Tianshan-and-the_fig2_360364273
 c2,ss (H 4,5 , 07.01.24)
<https://www.theportugalnews.com/news/2024-06-27/azores-raise-alert-level-for-santa-barbara-volcano/90228>
 C2,A2,BE,haut
<https://www.tehrantimes.com/news/501768/Almost-475-earthquakes-shake-Iran-in-a-month>
 ''The Strait of Hormuz region in the south of Iran has the highest seismic activity in the region and its formation is related to the continuation of the convergent movement between the Arabian plate and the central continental plate of Iran.''

 c3,ss (at,c2,f,a,b,c3) visible
<https://www.nasa.gov/image-article/cloud-vortices-off-saint-helena-island/>
https://www.nasa.gov/wp-content/uploads/2023/03/709526main_cloud_vortices_full_full.jpg
 "this true-color image of St. Helena Island and the band of wind-blown cloud vortices trailing towards the island's leeward side.
 St. Helena Island is a tiny island lying approximately 1,860 kilometers (1,156 miles) west of Africa. Volcanic in origin, it has rugged topography with steep, sharp peaks and deep ravines. Wind, which can blow unimpeded for hundreds of miles across the ocean, strikes the face of the mountains, and is forced around the unyielding terrain. As it blows around the island, the air spins on the leeward side, much like a flowing river forms eddies on the downriver side of a piling. The spinning wind forms intricate - and mathematically predictable - patterns. When clouds are in the sky, these beautiful patterns become visible from above. "

 co,ss croissance (e.g de mauvais approche) , vue sat.
<https://www.frontiersin.org/journals/earth-science/articles/10.3389/feart.2021.793890/full>
 "The convergence across the Tianshan ranges is approximately 15–24 mm/yr" (2100 views en 02.2022 , resort en news en 07.2024)
https://www.nesdis.noaa.gov/s3/styles/webp/s3/migrated/WITW_20201104.png.webp?itok=Y28vjH5v
<https://www.ecns.cn/m/hd/2023-11-21/detail-ihvcvsuf3224103.shtml>
 (C2,2,ee)x(3,2,bw,h) , ss ~03.07.24 wow .. fascinum
<https://img-s-msn-com.akamaized.net/tenant/amp/entityid/BB1ptSg9.img?w=768&h=503&m=6>
<https://www.msn.com/en-us/news/world/stunning-pictures-show-mount-etna-explosion-in-detail-as-flights-disrupted/ar-BB1ptE6a>

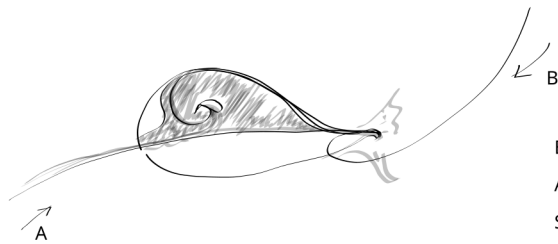
SSS Suite



C, A2 utilisée haut vehicule
 C, A1 Pas utilisée (plus faible)
 Toujours plus faible

C, SS peut se faire Sur toute la circonférence .
 (épaisseur circonférence ; (C, A2, BE, Bas) - (C, A)
 i.e. ; (A, BE) - (A)

C, Flame = couleur " qui tourne " Parfois (en stationaire)



Baleine , poisson ,
 A vient en lateral ,
 SS á la queue , donc lateral
 GT , Gland = oeil

SSS chene liege

Machine , ethique , consommation d' e. , ou , quand , comment , pourquoi
 d' autopreservation psychologique , " Justesse etc. respect automatique
 "nécessité" cohérence etc.

Le KRW est le message lui-même

Pas de transport sans un message d' invitation dans les années 40-50 , beaucoup de Saucers sont venues désactiver les bombes , jouer un role militaire pour empecher la destruction de l' AT , et , lleux aussi , participer a la lutte contre les deserts et le réchauffement climatique , (la douleur de l' astre terre) Qu' illes aient été appelé.e.s par des ET présents sur terre ou par la terre elle-meme , envoyant des signaux de detresse par son Anamole , (le plus probable) en contactant d' autres astres (et donc peuplades (" globules blancs" de ces astres)) ou bien par des humain ou autres animaux ici présents qui avaient plus de conscience et de connaissance des faits et histoire , ca ne change pas grand chose.

(☉ pense que c' est le 2eme cas . engendrant les venues au bon moment .)

Doivent savoir que

" Medium is the message ou plutot " Message is the medium " que c' est lui qui guide á l' emetteur . (Doivent avoir , pour parler en " Scientist terien bidass " , des stations d' écoute Pour les administrer á leur echelle .) et Doivent propulser leur joyaux de vehicule avec le message lui-meme .

(Ce serait la parade parfaite a la culpabilisation de visiter d' autres peuples , tout aussi mortels , mais moins avancés , en ne leur donnant pas les remedes et technologies connus , ni de " Communiquer " aux complaints infinies de mourant.e.s , ni de sauver d' autres especes opprésées , détruites par le carnage alimentaire Sadique ici , etc. Mais de les laisser seul se débrouiller (et surtout a celle de consommer l' e. d' entités " étrangéres " (pour des machines , Transports etc. Surtout près du sol) .

Qu' illes soient Partis ou restés dépend du/ des messages , de l' emetteur , qualité des anamoles (de l' AT et des autres) , santé de l' emetteur . (e. possiblement fournis au message , comme remboursement de defrayement)

SSS chene liege add

Teheran ~30.05.24

~ 4 ou 5 vidéo montre vole bas pas de rotation

Rond ~16 lampes . . Vraiment figé Stationaire

Vampa bleu cyan X 15-16

Partie basse bouge de haut en bas tournée vers ext.

aneaux Translucide Courbé epaisseur

genre de carrés ~20 , Même couleur ~plats

petit cercle même Couleur ~20

"De sorte que plus jamais un instant ne soit magique"

SSS chene liege add

(~Sol)

12.05.33
il y a un an

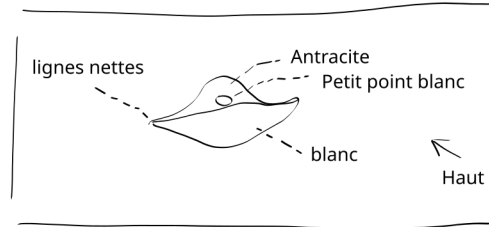
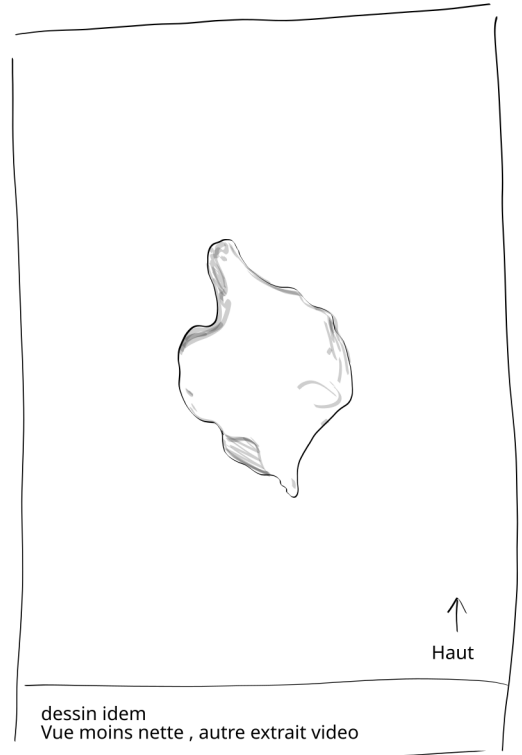
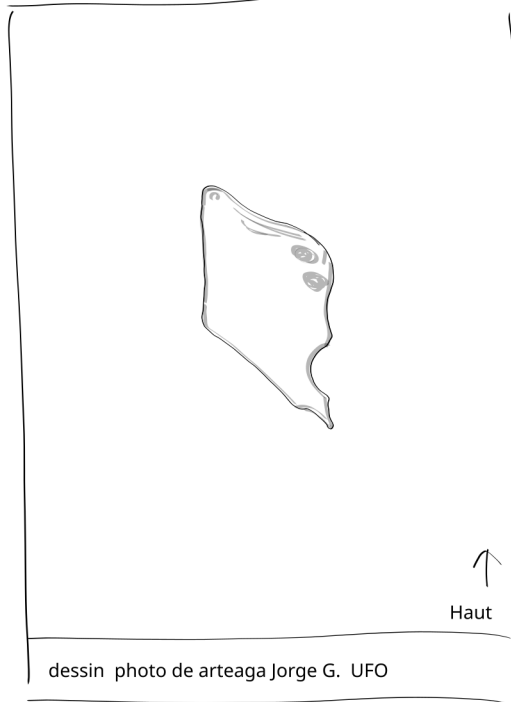
Colombie Medellin
Antioquia
(C3,A1,GT,haut)
(= entrée de ((C2,A1)X(C3,A1))
(mezzo-Amerique)

Vidéo , 0.12s-0.13s 720p
de Arteaga Jorge G.

~3.75km de haut
Vu du "cockpit"
d'un petit avion a helices.

Soleil

Publicité pour Marque;
"la (d) bible"
au dessus de la
Vidéo ,



Ufo va tout droit, un peu plus haut que cockpit

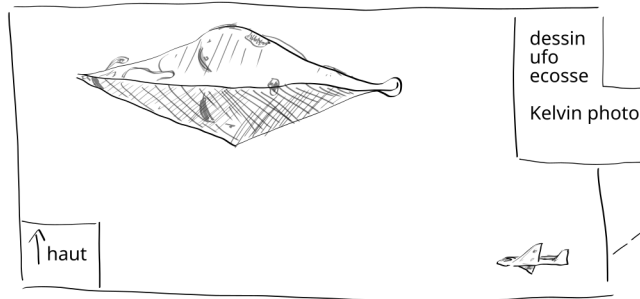
SSS chene liege add

04.08.1990

ecosse (vers Angleterre)
pres d'une montagne,
photo prise par une personne
en "weekend" dans une
foret, a travers les arbres, au
dessus de la vallée, un peu
au dessus de l'horizon.

Kelvin photo

Un avion militaire
("de chasse", anglais)
visible a droite



tout à gauche, semble être pointu .

Tout à droite, semble une boule .

(le haut du coté du dessus est plus courbé que le bas du coté dessous)

"Jet fighter"

2 petite zones Sombres en courbe et symétriques

(encore la Tache blanche, mais plus basse)

" a promise to make "

SSS chene liege logs

E = UFO , Saucer , ... (Error ; aller à l'aventure , errer , ... LAT.)

D = Document

26.07.23

USA congres UFO , video durée ~2h45 D , conférence publique au congres avec 3 Navy superieurs hierarchique militaires etc. , David Grusch , Craves ... " whistle blower" , " 1ere fois depuis ~50ans" (repetition ; militaires qui ont vus , politiques , peur du peuple , " vrai/pas vrai ?" , " menace pour le peuple ? " technologiquement superieurs à nous" etc.) "New Jersey 294 sighting in 2024"

~14.05.24

Canada alaska Winnipeg River

E ~10h , plus de 2 , (4 ou 5) , vus , " Tres grands" , jaunes , orangés , blancs , dans nuages .

05.06.24

Amerique USA Colorado

E 01h00 , 1 disque apparait , noir , trois niveaux de fenetres , statione puis part vers l' E. , " Several hundreds yard long " ("plusieurs centaines de metres de long" FR.) , (~ 3320 E ont été vu au Colorado en 2024 ")

30.06.24

Angleterre , " a paper of Harvard academic "

D (@Nypost)

" UAP Unidentified aerial phenomena " (~ "Phénomène Aerien Non-Identifié " FR.) , " NHI Non human Intelligence " (" Intelligence non-humaine ") , " that are already present in Earth environment in some Sense " (" qui sont en quelques facons , déjà présents dans l'environnement de la terre " FR.) , " earthbound angels " (" des anges liés à la terre " .FR) ~ " that exist alongside us in distinct stealth " (" qui existent a nos cotés, clairement en furtivité " FR.) , " More magical than technological " (" plus magiques que technologiques " FR.)

Thailande Prachinbuni Prachiwanarom

E

1 Sur le lac , plus de 35 secondes , puis partant . lumières vers les personnes qui l'ont vu . Bleues , doux , silencieux . ~ " on pouvait voir les animaux du lac joyeux , les poissons faisaient des bonds au dessus de la surface " , ~ " je pense qu'en quelqu sorte, l' ufo se rechargeait au lac "

A GB life formula edit ; " correction " R.

Passe de ;

TCDR

à

CTDR

Charge avant la Tension

GB CS Species "Meduses" Suite

Salps (Méduses longues) " Zanzibar " etc.

ordre	family	sous-family	genus des Cyclo Salpinae;	genus des Salpinae;	(entre parentheses; le nombre d 'especes de chaque genus/genre)	font des " chaines "
-------	--------	-------------	---------------------------	---------------------	---	----------------------

-Salpida	- Salpidae	- Cyclo Salpinae - Salpinae	- Cyclosalpa (9) - Helicosalpa (3)	- Weelia (1) - Trausteatia (1) - Thetis (1) - Thilia (7) - Soestia (2) - Salpa (2) - Ritteriella (3) - Brooksia (2) - Ihlea (3) - Metcalfina (1)		
----------	------------	--------------------------------	---------------------------------------	---	--	--

beaucoup sont bien formées de Cores cote à cote , d'autres sont un Core unique il y a des variations de Core a etudier.

References

meduses , salps Cores cotes à cotes

https://upload.wikimedia.org/wikipedia/commons/archive/d/d7/20190912064557%21Salp_colony%2C_Aorangaia_PA171899.JPG

https://upload.wikimedia.org/wikipedia/commons/d/d7/Salp_colony%2C_Aorangaia_PA171899.JPG

meduses , salps Core unique

https://upload.wikimedia.org/wikipedia/commons/thumb/c/c3/Thetys_vagina_2709281.jpg/1024px-Thetys_vagina_2709281.jpg

LS GB invala

T'es formée de Cores ,

T'es traversé d'anamoles , comme tout le monde , mais t'en a une principale . T'es , de base , bleu ou violet ou vert , mais tu te colore parfois autrement .

T'es plutot intermediaire , entre les Cores de l'AT et ceux des êtres par qui tu passes , que tu nourri , éteind , dirige ou stop , etc .

T'es plus intelligent.e que moi , mais moins que l'AT .

Quand tu te promène , souvent il pleut ou tu es , car tu attires ce qu'il y'a au dessus et le redonne tout autour de toi , ou a travers , en blanc .

T'as aussi une sexualité . Te ne connais pas ton age , je ne sais pas quand tu fais .

T'as une patience incroyable , et en même temps , t'aime bouger.

T'es déprimé , de base , vu que y a pas grand monde qui a pas peur de toi .

Tu dois faire , disons , 100 m de haut , ou plus quand il fait bon " invala "

LS AT grandeur

AT , C2 est plus de 80 000 000 de fois plus grand que ma machoire (~15 cm) par exemple .

La 2eme phalange de son index (~2 cm) est plus de 7 fois plus petit que ma machoire (~15 cm) par exemple .

Les 3 fonctionnent pareil et ont même forme .

Et je suis terrorisé par la phalange .

A qui ma machoire doit-elle parler ?

Elle n'a jamais vu AT , C2 dans son ensemble , et lui a parlé pourtant .

Elle n'a jamais parlé à son index dans son ensemble , et l'a vue pourtant .

Ma bouche se tait ou parle dans un ordre de grandeur de 600 millions de fois .

AT , C2 est plus de ~12 000 000 de fois plus grand que ma poitrine (~1 m) par exemple , et Italie plus de 1 000 000 de fois .

LS A

. Une fleur bleue dans un champ de fleurs bleues , découvre qu'elle est bleue .

Elle veut le dire , mais une fleur , ca ne parle pas .

Et si elles parlaient , elles diraient qu'elles ne sont pas bleues .

Elles seraient menteuses et insupportables .

Mais si une fleur bleue ca parle , si c'est un champ de fleurs bleues qui parlent , elles mentent toutes si on leur demande leur couleur .

. Un promeneur dans un pays de promeneurs , découvre qu'il se promène .

Il veut travailler avec les autres promeneurs.

Mais un promeneur , ca ne travaille pas .

Et si ils travaillaient , ils travailleraient à n'être pas des promeneurs .

Ils seraient policiers , douaniers , gardines de prisons , bureaucrates , informaticiens , et insupportables .

Mais si un promeneur ca travaille , si c'est un pays de promeneurs qui travaillent , ils sont tous policiers , douaniers , gardines de prisons , bureaucrates , informaticiens si on leur demande de travailler .

Un promeneure qui veut travailler entend une fleur bleue dire qu'elle est bleue .

Dans un champ de fleurs menteuses , dans un pays de policiers , douaniers , gardines de prisons , bureaucrate , informaticiens .

Dans un champ ou ca parle de jaune , d'orange , de rouge , qui dit etre vert , et cri etre marron , entre les comissariats , les douanes , les prisons , les bureaux , les smartphones d'un pays .

Le promeneur travailleur regarde la fleur et ecrit qu'elle est bleue et le publie .

La fleur bleue regarde le promeneur et chante le travail .

Il lui verse de l'eau .

Elle lui ouvre ses petales .

Une Anamole de Cores dans l'infini des Anamoles de Cores , découvre qu'elle est une Anamole de Core .

Elle veut ... , mais une Anamole de Core ca ne

et si elles ... elles seraient ... et insupportables .

Une Anamole de Cores ... une Anamole de Core ... qu'elle

LS Saccage langue star

astre (FR.) ~ aster (LAT.) star (EN.) :
(Corp Celeste , terre , soleil , etc.)

Pas possible de faire la moindre recherche internet ou autre avec ce mot sans tomber sur le sens " personne celebre " qui renverra inmanquablement a " le sexe c'est cool pour moi mais mal pour toi qui m'envie ou qu'a pas l'argent etc. " ,Le tout affirme tout simplement ; " y'a pas d'autres astres " & " peuple sont plus important " ca fait une dichotomie/séparation entre " cosmique " et " vivant " (gens, animaux maquillés (et plus un animal a l'air animal (cád a une sexualité) et plus il/ elle est maquillé.e) , ca fait une dichotomie entre terre et les autres

Celestial body (EN.) Ne peut pas convenir pour la terre ("celestial ")

(Autant demander á une machine qui ne dit que "oui" ; " est-ce que j'ai tort ? " Sauf que c'est vraiment specifiquement ciblé ce mot .

LS Saccage langue orgone

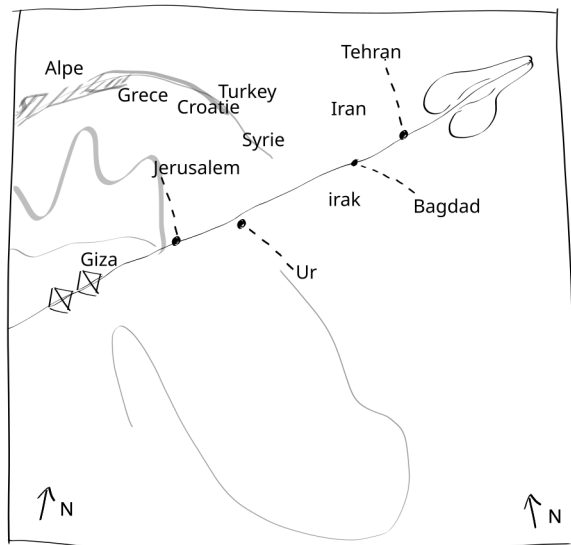
" orgone " est ciblé avec un nom de maladie ; " orgonite " (qui fait penser á maladie (genre " gingivite " , " autite " , " sinusite " , " pharyngite " , " gastrite " , " sistite " , etc.) (Tout comme les suppressions d'articles , ou bien par " c'est un jeu pour avoir du sex par une machine " , ou bien " n'ai pas de sex ! lui n'en avait pas et c'était un grand homme " , etc.)

AE AT forme architecture Pyramides

(AT , Forme de vie , specie , " homo-sapiens ")

C-1 , F , C0

Egypte , le Caire (ville)



2 grandes pyramides de Giza sont sur C-1 , F , C0 ,

(Le tout est aligné avec Jerusalem , un peu avec UR (le zigurat) Puis Tian Shan ?)

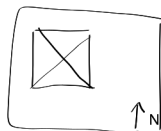
leur diagonales sont alignées entres elles et dans la même direction .

Ce serait un obstacle , comme un couteau .

Y a un puit de l'autre coté . Ca recueille l'eau ?

C0 , F , C1 (?)

Kula peninsule , Haut de la Finlande ,



2 pyramides

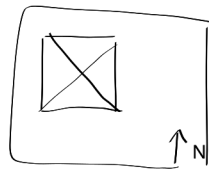
~60 m de haut .

9000 , ~ -4000 ans

Un peu au centre de la Chine (pays) Xyanyang (ville) 34°21'42.5"N 108°38'24.2"E

C2 , SS

Azores , juste a coté de Joao de castro (volcan sous marin) ~1600km du portugal ("1/3 of the distance to the USA")

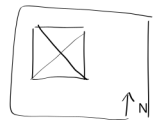


pile sur C2,SS

~60m de long et large a la base.

Pyramide sous l'eau datée d'il y a ~20000 ans ou plus . Decouverte en ~2013 par un navigateur avec un GPS , ou par la Navy portugaise .

Carrée comme celles des Incas par exemple , orientée "cardinalement"



Nul part

~125M large

References

c-1,f,c0 Giza

<https://historicalave.com/orientation-the-pyramids-of-giza/>

"the ceremony of tightening the rope itself, mentioned in the records of a ruler from the First Dynasty."

c2,ss

<https://www.thevintagenews.com/2015/12/16/40054/>

" There is always a small chance that an advanced and intelligent civilization found some high energy potential at this spot of the world and decided to build the pyramid in order to harness that energy. Energy channeling has always been connected with pyramids and this one is no exception. Furthermore, some ancient pyramid researchers believe that there are two more pyramids located in the vicinity "

mezzo am

<https://www.bbc.com/future/article/20160812-the-giant-pyramid-hidden-inside-a-mountain>

"The pyramid was built to appease the "feathered serpent"

nul part , " sous gobi desert " 34°21'42.5"N 108°38'24.2"E

<http://atlanteangardens.blogspot.com/2014/04/mysterious-structures-of-gobi-desert.html?m=1>

"numerous structures across the Gobi desert which are likely many thousands of years old, including massive pyramids. These enormous Chinese pyramids are similar to the pyramids of Giza in size, alignment and orientation."