


djeleas

FR

SOMMAIRE

- A , GB , CS , ...	suite	p2
- AE , LS , CS , ...	suite	p3
- Références , ...	suite	p8



Très chargé = écartées (les 2 ailes)

T C (Tension - Charge)

- (l' e. va sur les bords , en arrière)
- (la partie extensible remonte Vers l'arrière)
- A et B sont contractés , Tourbillon serré




Moins chargé = rapprochées (les 2 ailes)

D R (Décharge - Relaxation)

- (la Sortie de Superposition a été faite , car la partie extensible est remontée jusqu'au Noyau de la Flame du Core (le trou) , l' e. pouvant passer , celle accumulée en bordure des Ailes se décharge par là .

GB Species Meduse



T C

l'est possible qu'une Meduse Soit faite de plusieurs cores cote à cote (plutot qu'à la suite)

ici à 3 Cores

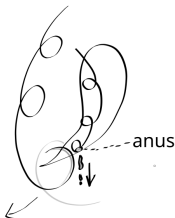
GB_{CS} Mugissement



Imparable , voix se fait toute seule (pleinitude)

Anamole Orgonome , Core Poitrine , Flux general , Entrée Superposition = mugissement

GB_{CS} Defecation

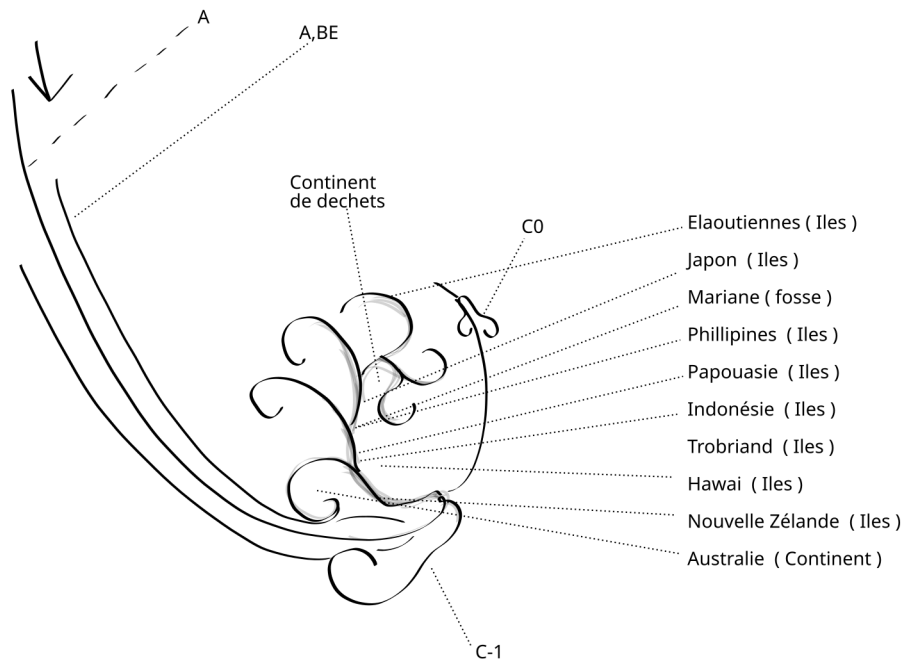


Seulement quand flux general/sexuel s'avance en Pelvis C1 et laisse passer flux ingestion

⊙ Senti la courbe Pelvis C1 (A X B) (arriere , au dessus)

Anamole Orgonome , Core Poitrine , Flux ingestion , Sortie Superposition = defecation

AE A Terre forme continents Pacific C-1,A1,GTI



l' Anamole Terre se Recourbe á cet endroit , l'interieur de la courbe est du coté de l'Aile 1 de Core -1
 Le GT de l'Aile 1 se forme avec le BE du A du Flux d'arrivé de la terre . Ce Flux étant tres fort et étant du coté Recourbé , il y'en a trop , trop vite , le BE de A1 continu alors au dessus , á l'exterieur du GT principal déjà formé (Australie) et va faire d'autres GT le long du BE de A du Flux d'arrivé .

Toutes ces Iles (du Pacific) , fosses , Reliefs ,
 C'est un débordement , des éclaboussures , un excés , un En Trop . Un Reli de Superpositions qui se fot plusieurs fois .

Continent de déchets
 est au centre de l'exterieur de C-1 , A1 , BE
 (Car il fait un anti-GT (dans l'autre sens)
 (avec des GT en sens habituels)
 Un GT Inverse ;
 GTI

C-1 , A1 , BE , GTI
 emplí tout le Pacific ,
 vient en contact avec
 C2 , A2 , GT á l'W.
 &
 C2 , A1 BE á l'E.

AE Anamole Terre rechaufement climatique solution

Un pont ,
 En (C2 , A2 , BE)
 au dessus SS TT

ou

Un tunnel
 en (C0 , SS , á la fin / au bout / End)

AE lettre essai

il Semble que C0 , SS se soit débloquent depuis un mois
 Ca signifie e.ai partout (visible aux BE etc , C5 AT

Va falloir l'accompagner pour qu'elle soigne sa blessure (Saharasia F. ~4000 ans ou 5000)

' Mais encore faut-il pouvoir renier tout un programme '

X. de Verkhoyansk (C0 , F , C1) apres Tian shan

4000 ou 5000 tonne de " gaz Vert " par an s'évapore de là . (" greenhouse gas ") (" Methane ") e. ...

augmente

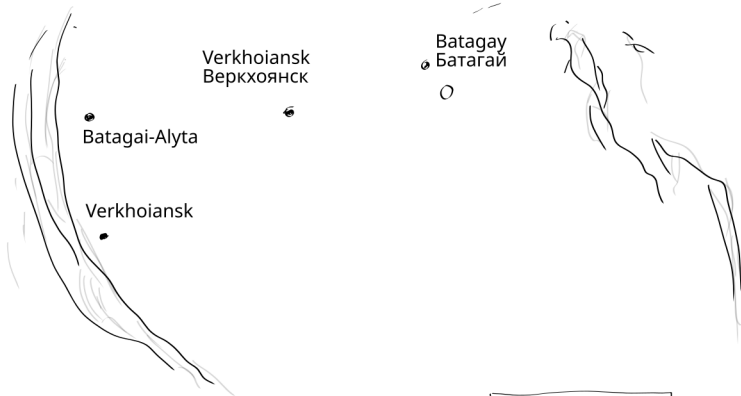
augmente de taille chaque année

(forme début d'un Core (fissure et courbe au bout , dispheriloide) (avec seulement la base en formation)

disent que crée en ~1950 , vu au satellite en 1960 et passant de 750M de long á 990m en ~3 ou 4 ans .
 ~10,30 m/an

une recherche sur " Siberie " en news ne donne que lui aujd .

" 200 acres across 300 feet depth (~91 M profond) (~1000x900m long et large)



Kapital Meditsinskoye
 Strakhovaniye
 Капитал Медицинское
 Страхование



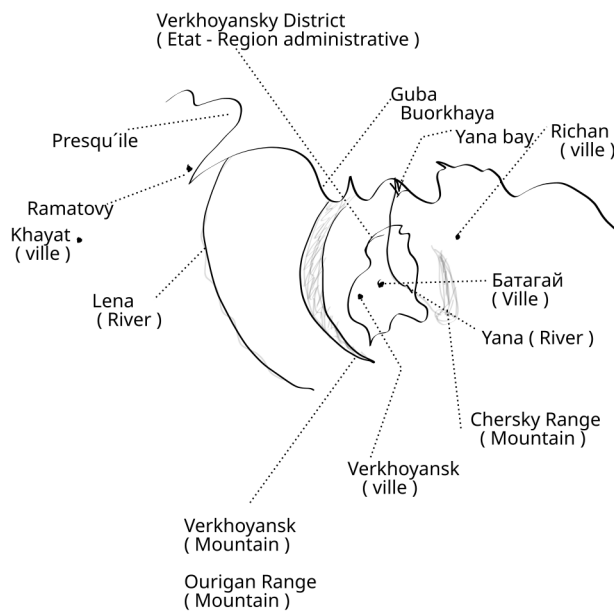
le BE de " la tête " est épai
 de plusieurs metres , Net ,
 droit , comme coupé ' ,
 bleu !

le bas du crater interieur
 est gris et Vert , une petite
 rivières au centre , avec
 Vegetation

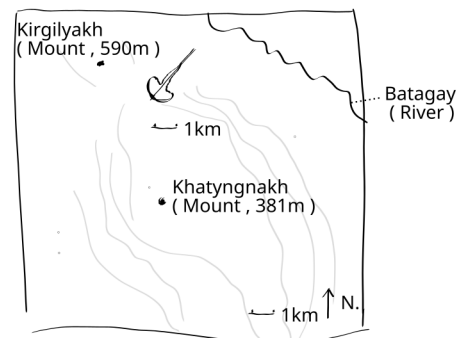
le tout sur une Colline
 entre d'autres

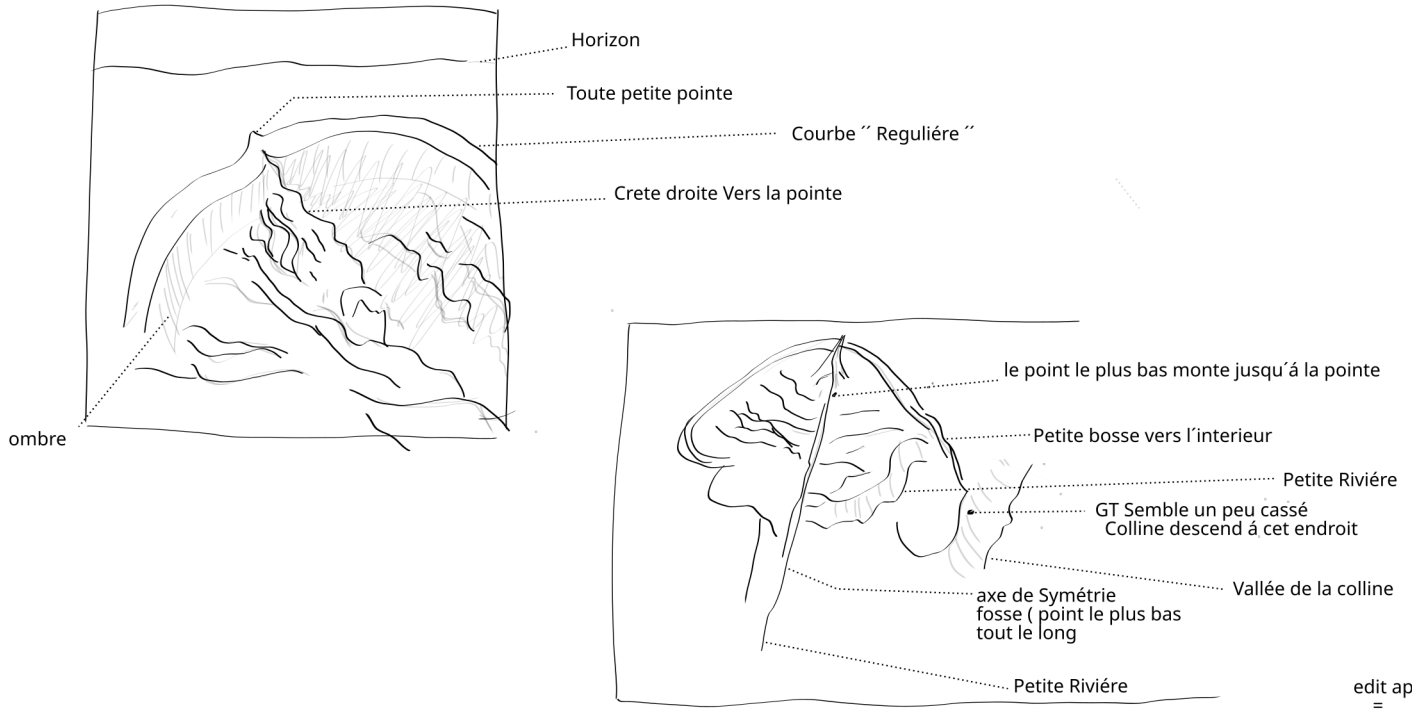
AE AT Batagay Suite

67°.34'.49,8" N. 134°.46'.19,3" E.



" Batagaika "
 " Permafrost crater "





edit apres
=




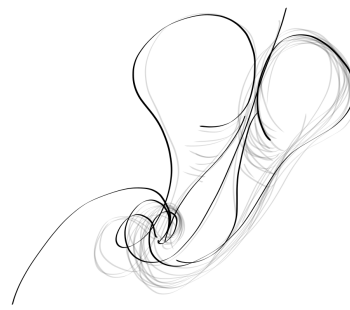
AE AT Batagay Suite
edit lendemain

Batagay , bien qu'il soit pile poil exactement sur le trajet C0 , F , C1 , est tourné non pas vers le Nord , Mais Vers le Sud West , (enfin la courbe ddu supposé Core en formation . Ca devrait pas .

A moins qu'il soit dans l'autre sens , la queue du tetard du coté de l'entrée , et la courbe faite par l'arrière de la SS , cad qu'il devrait etre dirigé vers Tian Shan . Mais sa trajectoire semble viser plus a l'W. que Tian shan , presque en lateral . ☹ ne sait pas , toutes les cartes et vue Satellite sont troublées pour le Tian shan .

AE hypotheses

Sera soit un océan , soit une montagne , soit un tunnel ,
Soit une Brisure (de C2 , A2) , soit un nouveau Continent . Dans tous les cas C'est un nouveau core qui se forme (enfin , de la même façon)



Un Core arrivant a un angle
entre ~10 et 80 ° sur un plan
laisse cette empreinte de son
passage .

Core face vers le plan

Circulation de l'e. echaufant le Sol , la glace fond en emportant
les sables , terre , ossements etc. avec

AE L' Anamole de la Terre a été débloquée entre Tian shan Mountain et Verkhoiansk mountain par le Bord Exterieur de la deuxieme Aile du deuxieme Core suivant .

Elle se bas pour Reccuperer son chemin entre C0 et C1 .
s'est implantée à Batagay .

LS C'est une lecon , la plus grande qu'il ou elle , la terre puisse nous donner .
de comment on peut ss endormir (un peu comme) , se bloquer tout Seul
oublier son chemin (un peu comme) puis se Reveiller

Prendre conscience et se battre pour le Refaire .

LS Nous avons gagné une bataille .
(Bata-gagn) contre la blessure .
Aurore , Bataille ...

LS epilogue
hist dj " la foi peut bouger une montagne " grandissantes , plus une nouvelle arrivée et galère toujours à bouger son coeur . Percé du Soleil elle-même

© se retrouve avec plus de 10 montagnes tremblantes et

est-ce trop demande d'être un peu fier (non pas de moi , m'en moque) Mais d'avoir été partie plus ou moins active dans ces découvertes ? en particulier de l'AT . (Surtout vous Mr. Demeo for the precise description of the géographic area of Saharasia)

Ici , quelques effets , observés , pour vous faire une meilleure idée de la dynamique de l'AT

Aurores du ~10 mai 2024

elles n'ont pas été ailleurs qu'au BE sur toute la planète , car c'est là ou ça circule . Cád , pas au centre de l'Australie par exemple , Mais en Nouvelle Zélande , Nouvelle Calédonie , Indonésie etc. .
Elles ont été visible pour 2 choses ;

1 : Car Nous sommes au pic du ainsi nommé " Solar Spot " . (qui sur le soleil n'est qu'un effet (les tourbillons visibles) du même phénomène qu'il se passe ici ; le creux ou le sommet du courant galactique ou Nous SoMMes , ainsi que le Soleil et les autres . (tous les 11 ans) . Ca a pour effet de stimuler l'énergie déjà là et de la rendre visible en plein de couleurs (les rayons du courant G. sont visibles à travers les Cores du ciel d'ici , coloré (Ca fait des sortes de tubes presque droits vers le sol)

2 ; deuxième chose , ici même , Sur terre , l'anomale de notre astre s'est Remise à circuler un peu plus convenablement depuis quelques mois , Ce qui a eu pour effet de remplir les Cieux à nouveau aux endroit ou ça ne circulait plus . cád une quantité plus importante et des Core plus facilement visibles donc .

Volcans , tremblements de terre etc

Toujours pour vous faire une meilleure idée de la dynamique de l'AT , ici , quelques lieux de Volcans et tremblements de terre ces 7 derniers mois . Dont le plus parlant , pour ce qui est dit ici (la Remise en Route de l'AT d'une manière plus convenable) est le Volcan de l'Islande évidemment . En C1 , SS , Tout simplement . qui n'est pas arrivé depuis plus de 800 ans (date ou il y a eu un petit " age de glace " sur la terre (une baisse des températures)

Des recommandations sur des plans de vol apparus dans les médias ces jours-ci , montrant des " turbulances " aux endroits ou passe le flux .

Toujours pour vous faire une Meilleure idée des Corres et anomalies qui Circulent en nous , au-dessus , en dessous , sur Cet astre et sur les autres , Voici deux autres photos d'aurore ayant exactement la forme du Core , (en plus de celle déjà envoyée (qui elle , est libre de droits)

Au final ,

Nous avons gagné une bataille

Voici une photo d'un nouveau phénomène apparu , y a quelques 50 ans juste à coté de la Verkhoyansk montagne . A coté de la ville de Batagay . " un cratère " , " une porte de l'enfer " , " un tétard " ; ainsi dénomé qui fait la Une des médias américain Recémment car ce phénomène est actif , et grandement . Il s'agit Ni plus ni moins de la preuve que l'AT Se refait un chemin entre C0 et C1 .
Si c'est c'est vrai , et ça l'est , ça veut dire que tout ce qui est bloqué derrière C0 , qui fait la Big flame de notre terre , cád sa blessure (qui cause le Rechauffement Climatique) a une chance de Repasser enfin de l'autre coté de C0 . C'est à dire de calmer la Flame , cád , qu'ici nous avonc la Seule Solution possible à la sortie de l'ébrassement de la terre (et donc des Comportements de toutes ses espèces animals , devenus agressifs) qui a cours preque sans interruption depuis ~6500 ans (Selon Dr. Demeo et feu R.)

Est-ce que ça comence à vous parler ou je dois encore descendre une 30 aine de bouteilles de Rhum , (chose que j'ai faite depuis la découverte de l'AT) pour oublier que je suis tout seul ? Y a encore des gens , et près de C0 qui font joujou avec la bombe nucléaire . Une Seule qui explose à cet endroit en ce moment et c'est littéralement la fin de notre astre . (en dérrangeant le flux)

PS , je rajoute que les ET sont biens Reeles , qu'illes sont venu apres la 2eme guerre mondiale pour Cesser ces explosions . uniquement pour ça . Je n'en ai jamais vu , mais je peux affirmer que si j'étais elleux , j'aurais pas fait mieux , que juste jouer ce role Militaire de désarmation .

Bref on est tous concernés par Ce flux entre C0 et C1 .
que ce soit moi , les ET , vous , les plus débiles des Religieux ou despotes , Patriarches , toutes les Raclures de dévoreurs consommateur de chair d'animaux , que ce soit les Dieux , Déesses vivante.s ici , que ce soit l'asticot de la mouche dans la poubelle , ou la terre elle-même dans son ensemble .

Cordialement

Djeleas

Références Aurore

(Aurora borealis , Aurora australis , ... LAT.)
(Eos , Selas , ... GR.)
(Jíguāng , 極光 , ... CHI.)
(Northern light , Southern light , ... EN.)

Au = Aurore
..... = Qualité de la vue
X2 = Nombre d' Ailes visibles
G = Galactique flux visible

Au ... X2
AT,C2,A1,GT,BE
<http://blue-moon.ca/yukon/0699-01.html>

Au ..
C1,Base
https://apod.nasa.gov/apod/image/1509/Auroralceland_Necchi_1280.jpg x1

Références Aurore Logs 10.05.24

Au X2
C1,A2,BE
https://image.hkhl.hk/f/1024p0/0x0/100/none/69aee6f78986465e9c3cd20a52a7e129/2024-05/5_13_2.jpg

Au .. ; symétrie
C1,Base
https://img.news.ebc.net.tw/EbcNews/news/2024/05/28/1716909386_75771.jpg

Au ...
C2,A2,BE
<https://www.varactu.fr/wp-content/uploads/2024/05/aurora-boreale-sud-est-min-600x450.jpg>
[https://france3-regions.francetvinfo.fr/image/ESMG_H5Cub3Hvi2P8lhUZ0W0Ygl/0x268:5120x3148/800x450/filters:format\(webp\)/regions/2024/05/11/whatsapp-image-2024-05-11-at-08-57-25-663f1a246a180826027585.jpeg](https://france3-regions.francetvinfo.fr/image/ESMG_H5Cub3Hvi2P8lhUZ0W0Ygl/0x268:5120x3148/800x450/filters:format(webp)/regions/2024/05/11/whatsapp-image-2024-05-11-at-08-57-25-663f1a246a180826027585.jpeg)
<https://france3-regions.francetvinfo.fr/image/4wvNPRBVhQXkGmJlUj8y0EfWVnjQ/1600x1066/regions/2024/05/11/whatsapp-image-2024-05-11-at-08-45-09-663f198a03f3c972196685.jpeg>

Au .
https://pictures.laprovence.com/cdn-cgi/image/width=256,format=auto,quality=80,trim.left=0,trim.top=180,trim.height=540,trim.width=960/media/2024/05/10/441866650_756341256653737_2861868618775298372_n.jpg
https://www.francebleu.fr/s3/cruiser-production-eu3/2024/05/72f1d236-eeb7-4ed6-8562-ce1e760620f1/1200x680_sc_image.jpg

Au
C-1,A2,BE,Haut
[https://la1ere.francetvinfo.fr/image/_rx5LUstUT_Qp9TJ_MUyqDDqP2s/0x67:1280x787/800x450/filters:format\(webp\)/outremer/2024/05/12/whatsapp-image-2024-05-12-at-09-10-18-663ffb9b64af5194221168.jpeg](https://la1ere.francetvinfo.fr/image/_rx5LUstUT_Qp9TJ_MUyqDDqP2s/0x67:1280x787/800x450/filters:format(webp)/outremer/2024/05/12/whatsapp-image-2024-05-12-at-09-10-18-663ffb9b64af5194221168.jpeg)
[https://la1ere.francetvinfo.fr/image/vNQriMgzMi3zl0F4QTownAtpHoY/0x67:1280x787/800x450/filters:format\(webp\)/outremer/2024/05/12/whatsapp-image-2024-05-12-at-09-11-13-663ffbef1330e491853389.jpeg](https://la1ere.francetvinfo.fr/image/vNQriMgzMi3zl0F4QTownAtpHoY/0x67:1280x787/800x450/filters:format(webp)/outremer/2024/05/12/whatsapp-image-2024-05-12-at-09-11-13-663ffbef1330e491853389.jpeg)

Au .. G
C-1,A2,BE,Bas
https://www.newshub.co.nz/home/new-zealand/2024/05/aurora-australis-rare-geomagnetic-storm-likely-to-put-on-another-spectacular-show-over-new-zealand-skies/_jcr_content/par/image.dynimg.full.q40.jpg/v1715558031680/v2-aurora-supplied+%287%29.jpg
https://www.newshub.co.nz/home/new-zealand/2024/05/aurora-australis-rare-geomagnetic-storm-likely-to-put-on-another-spectacular-show-over-new-zealand-skies/_jcr_content/par/image_738944315.dynimg.full.q40.jpg/v1715558055218/2024_05_11_Aurora_Pano+8.jpg+%282%29.jpg

Search log
AT, Everywhere
<https://img-s-msn-com.akamaized.net/tenant/amp/entityid/BB1nL2K9.img?w=768&h=229&m=6>

Références indications

Recommendations aviation ; Actualités ~10.06.24
C0,Base (& C3,A1,BE & C2,A2,BE & ..)
<https://english.newstracklive.com/news/these-routes-face-the-most-turbulence-dont-even-make-the-mistake-of-catching-their-flights-sc25-nu371-ta371-1319826-1.html>
'' passes over the Tien Shan mountain range. Flights here frequently encounter turbulence, especially during weather pattern changes ''
<https://www.airwaysmag.com/new-post/most-turbulent-routes>
'' Following closely behind the Santiago (SCL) to Santa Cruz (VVI) route, which is the most turbulent route is the Almaty (ALA) to Bishkek (FRU) route, which experiences significant turbulence due to its proximity to the Tien Shan mountain range. The complex interaction between mountain-induced turbulence and varying weather patterns make this route one of the most challenging ones. ''

Références Batagay

exemple & document
C0,F,C1
[https://www.msn.com/en-us/weather/topstories/mouth-to-hell-crater-keeps-devouring-land-around-it-and-nothing-can-stop-it/ss-BB1onBBo crater' cote verkhoyan](https://www.msn.com/en-us/weather/topstories/mouth-to-hell-crater-keeps-devouring-land-around-it-and-nothing-can-stop-it/ss-BB1onBBo%20crater%20cote%20verkhoyan)
<https://www.cambridge.org/core/journals/quaternary-research/article/preliminary-paleoenvironmental-analysis-of-permafrost-deposits-at-batagaika-megaslump-yana-uplands-northeast-siberia/6E1CDD9631CF354F08444B50DD2EBE4D>

Références en plus

description & station de mesure (ouverte en ~2016)
C0,Base
https://www.frontiersin.org/files/Articles/515651/feart-08-00110-HTML-r1/image_m/feart-08-00110-g001.jpg img urumqi (gelao) (\albedo)
<https://www.frontiersin.org/articles/10.3389/feart.2020.00110/full>
<https://inspirehep.net/literature/1607687>

Références

Volcans, tremblements de terres , pluies
Logos

V = Volcan eruption
H = Tremblement de terre (Horror; tremblement, frisson, secousses, ... LAT.)
P = Pluies
F = Incendies (Flogos; feu, ... LAT.)

15.05.24

Indonésie Ruang (N. Sulawesi) V

Indonésie Marapi (W. Sumatra) V (60 mort.e.s)

(En plus (dernières eruptions etc.) ;

1883; Pacific Krakatoa V sous marin (le + fort) . 01.01.22; Pacific Tonga V (le + fort) (entre Jap. et USA) + tsunami)

03.06.24

Japon H 5,9

07.06.24

France Annecy H 3,6 (Richter)

15.06.24

Islande C1 SS V 50m 5,5km de long , (5 eme eruption (1ere le 18.12.23)) , (1er H le ~23.10.23)

Europe Angleterre C2,A2(BE,BI) P 'Trés fortes', 'torrentielles', vague qui est venue des Azores iles.

USA C2,A1(BE,BI) P

16.06.24

Philippine Kanlaon , Negro island V (explosion + fumées) 53 Horror 03-06.24 6h51-57 , fumée cendres 5km de haut , Cendres á l' W.

Philippine Taal , Manila V ~08h00 , pendant 2min , 'phréatic erupt', cendre fumée 2,4 km de haut , Cendres á SE-NW (H 5X depuis 07.06.24)

Hawaii Kilauea V 'like rocket'

Indonésie Ibu V 2 eruptions , cendres fumée 1,3km de haut

17.06.24

Ecuador Tungurahua (Andes equatoriales) V 9h56

Amérique du Sud Peru H 6,0

USA Atlanta (lake Lanier (Buford (ville)) (2,1,BE,base) H ~3 (4x en 1 semaine)

Chili H ~3

Eleutian iles H ~3

Alaska H ~3

Turkie (vers le centre) H ~3

Mariana islands H ~3

18.06.24

Azores P etc. (depuis ~10 jours) en alerte Jaune (la plus faible sur une echelle de 3 alertes)

Mexique , carribean , C2,A1,BE,Base P Tropical storm (ressemble á SS)

USA Californie H 'en preparation' ...

Sainte Helena island C3,SS F (d'herbes etc.) 4 pompiers blessés

19.06.24

Iles Canary Cumbre Vieja (Ile la + au N.W.) C2,A2,BE,Base V Depuis ~01.09.23 Flow de lave erupte depuis recement

USA Alaska Mount Saint Helens C2,A1,GT,BE,Haut H 'increase in 2024'

20.06.24

Iran N.E Kashmar (ville) H 4.9 13h24 ~4 morts , ~120 blessé.e.s 10 km de profondeur .

(H 5.9 en 2023 au N.W. ~3 mort.e.s ~800 bléssé.e.s) (H 6.6 en 2003 au SE (Bam (ville)) ~30000 mort.e.s)

USA Caroline du N. (lac Lanier , Bedford etc) C2,A1,BE,Base H ~3X en 24h , 15eme en 6 mois